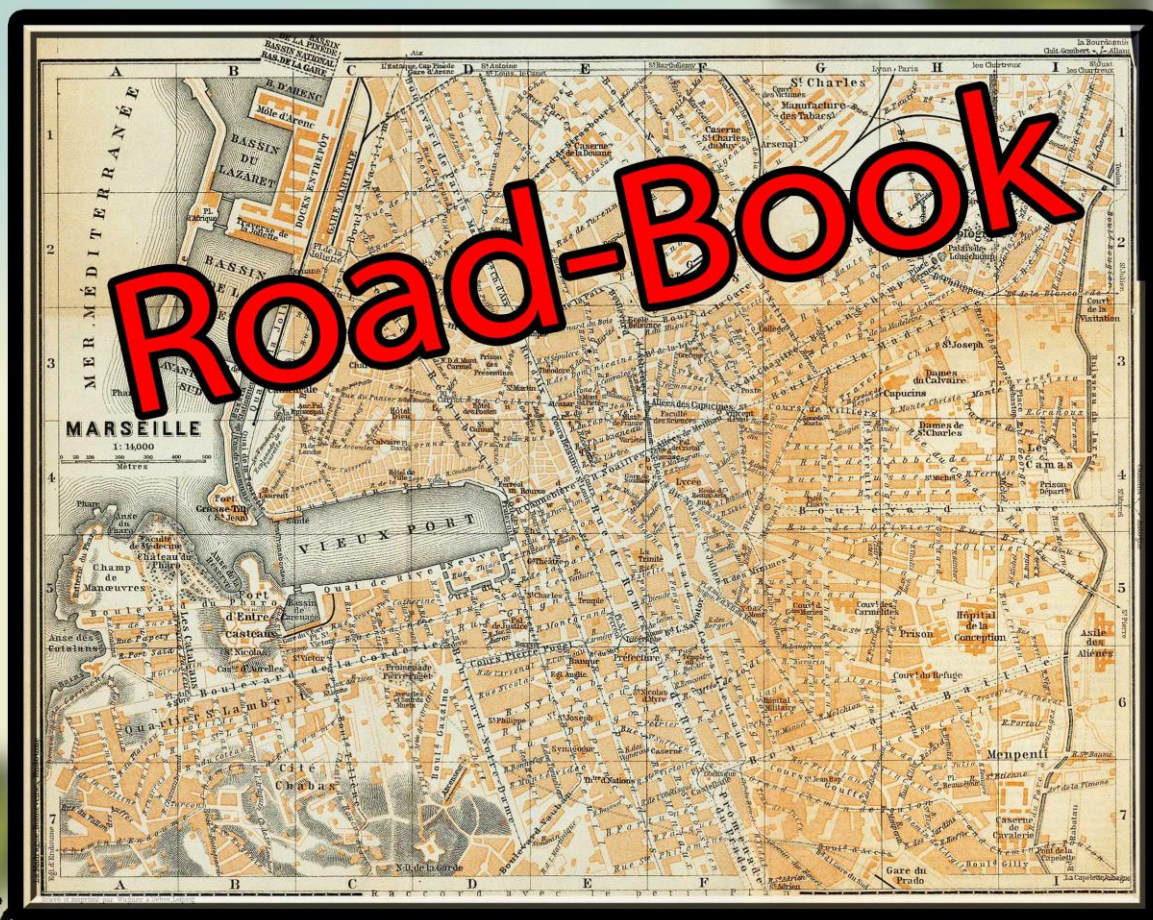


# 32<sup>ème</sup> Meeting

Du 22 au 24 octobre 2016

# Marseille



# 32<sup>ème</sup> Meeting

## MARSEILLE - 22 au 24 Octobre 2016

Nous faisons en sorte que ce meeting, point fort de nos activités, soit le plus agréable et le plus ludique pour tous. Néanmoins, compte tenu du nombre très important de participants **(35 coupés)**, nous devons nous astreindre à une certaine discipline dans nos déplacements.

Ce petit guide comporte des éléments de bon sens connus de tous mais qu'il nous a semblé bon de rappeler en la circonstance. Vous y trouverez aussi les cartes et plans liés au parcours et un certain nombre d'adresses utiles.

*Ce meeting a fait l'objet des déclarations préfectorales requises par la réglementation en vigueur et bénéficie de la couverture d'assurance RC souscrite par le Club*

### 1. CARBURANT

Afin de ne pas perturber le fonctionnement des déplacements en groupe, **il n'est pas prévu de ravitaillement en carburant durant le meeting**. Chacun devra veiller, avant le début du meeting, à disposer de l'autonomie suffisante pour l'ensemble du meeting (83 km).

### 2. DEPLACEMENTS EN GROUPE

- Se présenter aux rendez-vous **15 minutes à l'avance** pour écouter les informations données au briefing d'avant départ par les organisateurs et membres du bureau de l'association.
- Chaque conducteur doit respecter ces consignes à la lettre.
- Respecter les distances de sécurité.
- Rouler avec les codes allumés
- Signaler toute avarie à l'un des membres du Bureau dont les coordonnées figurent dans la liste des participants.
- Sauf cas de force majeure, ne jamais quitter le convoi, attendre qu'un organisateur vous donne des consignes ou vous rejoigne sur votre lieu d'immobilisation.

### 3. CONSIGNES GENERALES

- Tout membre doit se conformer au code de la route lors des déplacements sur la voie publique.
- Chaque conducteur doit être en règle concernant son permis de conduire, l'assurance et le contrôle technique de son véhicule.
- L'Association ne pourra pas être tenue pour responsable en cas de manquement ou de comportement irresponsable.
- Ne pas téléphoner en roulant.
- Modérer votre consommation de boissons alcoolisées.

#### 4. SECURITE DES CONVOIS

- Les convois seront encadrés par des véhicules dits "d'organisation ou de direction". Ceux-ci seront nommés en début du meeting pour toute la durée du rassemblement et seront tous équipés d'un gyrophare orange (voir les titulaires sur la feuille "participants"). Ils seront responsables d'un groupe de participants et le dirigeront à l'aide du road-book en cas de cassure du convoi. Ces véhicules seront répartis comme suit :
  - un en tête de convoi, véhicule "organisation"
  - un en fin de convoi, véhicule "direction"
  - deux à trois répartis uniformément dans le convoi, véhicules "direction"
- Les conducteurs de ces véhicules circuleront avec leur gilet de sécurité aux couleurs du club.
- Ces véhicules de "direction" communiqueront entre eux par un système de radio (talkie-walkie).
- Des groupes de voitures seront formés au début du meeting et seront valables toute la durée de celui-ci. A chaque trajet, chaque participant au rassemblement devra reprendre sa place derrière son véhicule de "direction".

#### 5. RAPPEL DU PROGRAMME

##### 5.1 SAMEDI 22 OCTOBRE (0 Km – NOUS N'UTILISERONS PAS LES COUPES)

- 10h30 : Arrivée au Fort Ganteaume – accueil des participants
- 12h00 : Déjeuner au Fort Ganteaume
- 14h00 : Départ en bus panoramique pour visite commentée de Marseille
- 16h30 : Promenade libre aux jardins du Pharo
- 17h30 : Assemblée générale du Club au Fort Ganteaume
- 20h00 : Dîner au Fort Ganteaume

##### 5.2 DIMANCHE 23 OCTOBRE (0 Km – NOUS N'UTILISERONS PAS LES COUPES)

- 7h00 : Petit-déjeuner au Fort Ganteaume
- 9h00 : Départ en bateau pour visite des Calanques
- 12h30 : Déjeuner au restaurant La Grillade à l'île du Frioul
- 15h00 : Embarquement en bateau pour retour au port de Marseille
- 16h00 : Visite libre du MUCEM, du Fort Saint-Jean et de la Vieille Charité
- 20h00 : Dîner au Fort Ganteaume

### 5.3 LUNDI 24 OCTOBRE (83 Km)

- 6h30 : Petit-déjeuner au Fort Ganteaume
- 8h00 : Départ en convoi pour le Circuit Paul Ricard au Castelet (pour ceux qui veulent prendre la route touristique : 57 Km)
- 9h00 : Départ en convoi pour le circuit Paul Ricard au Castelet (pour ceux qui veulent prendre la route directe : 42 Km)
- 10h00 : Visite du Circuit Paul Ricard au Castelet
- 11h30 : Départ en convoi pour Gémenos (21 Km)
- 12h30 : Déjeuner au Restaurant Au Moulin à Gémenos
- 15h00 : Au choix des participants : visite libre du parc Saint-Pons à Gémenos ou visite d'un Santonnier à Aubagne (à 5 Km)
- 16h00 (environ) : Fin du Meeting

## 6. NUMEROS UTILES

### Fort Ganteaume

2 Boulevard Charles Livon 13007 Marseille : **04 96 17 28 99**

### Restaurant la Grillade

1 Port Frioul 13001 Marseille : **04 91 59 07 07**

### Circuit Paul Ricard

2760 Route des Hauts du Camp 83330 Le Castellet : **04 94 98 36 66**

### Restaurant Au Moulin

Route de Saint-Pons 13420 Gémenos : **04 42 32 22 26**

**Peugeot Assistance** 7 j /7 24 heures/24..... 0 800 44 24 24

### Numéros d'Urgence

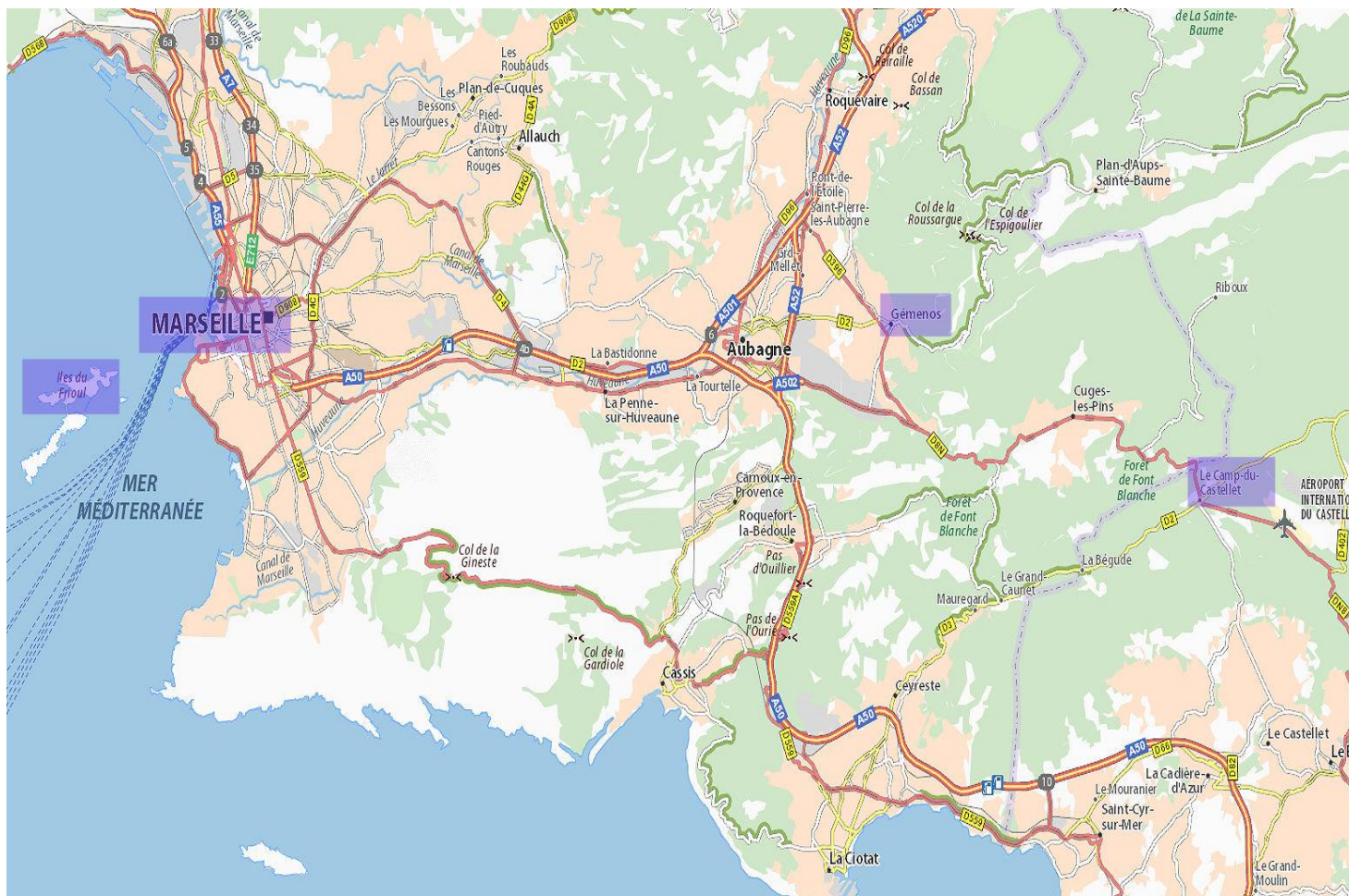
Aide médicale d'Urgence - SAMU..... 15  
Police Secours..... 17  
Pompiers..... 18

## 7. LISTE DES PARTICIPANTS

Une liste détaillée et à jour sera diffusée les jours précédant le meeting

## 8. PLANS, CARTES ET FEUILLES DE ROUTE DES PARCOURS

### 8.1 CARTE DE LOCALISATION GENERALE DU MEETING



## 8.2 LOCALISATION DU FORT GANTEAUME

**Il s'agit du point de départ du Meeting le samedi 22 Octobre**



LATITUDE: N 43.29227

LONGITUDE : E 5.36314

### PLAN D'ACCES AU FORT GANTEAUME



### Entrée du Fort



l'arrivée par l'autoroute A7 et A55 arrive directement au fort en suivant les indications le Pharo et les Plages. Il faut passer les deux tunnels gratuits, tunnel de la Joliette et le tunnel du Vieux port (celui qui passe sous la mer), les deux tunnels se succèdent. En suivant la destination le Pharo, les plages, quand vous sortirez de l'échangeur, vous arrivez à un feu rouge, la grille du fort se situe directement au feu sur la droite.

En arrivant du nord ou du sud-ouest, vous devez rester sur l'autoroute jusqu'au bout des tunnels et vous arrivez directement au fort.

Attention à l'entrée du premier tunnel, la pente est assez forte et un radar est présent, il faut surveiller son compteur pour garder la vitesse à 50 km/h

### 8.3 TRAJET TOURISTIQUE DU FORT GANTEAUME AU CIRCUIT PAUL RICARD AU CASTELLET-CBASE SOUS MARINE DE SAINT NAZAIRE : LUNDI 24 OCTOBRE

**Départ**

Fort Ganteaume

**Arrivée**Circuit Paul Ricard au  
Castellet

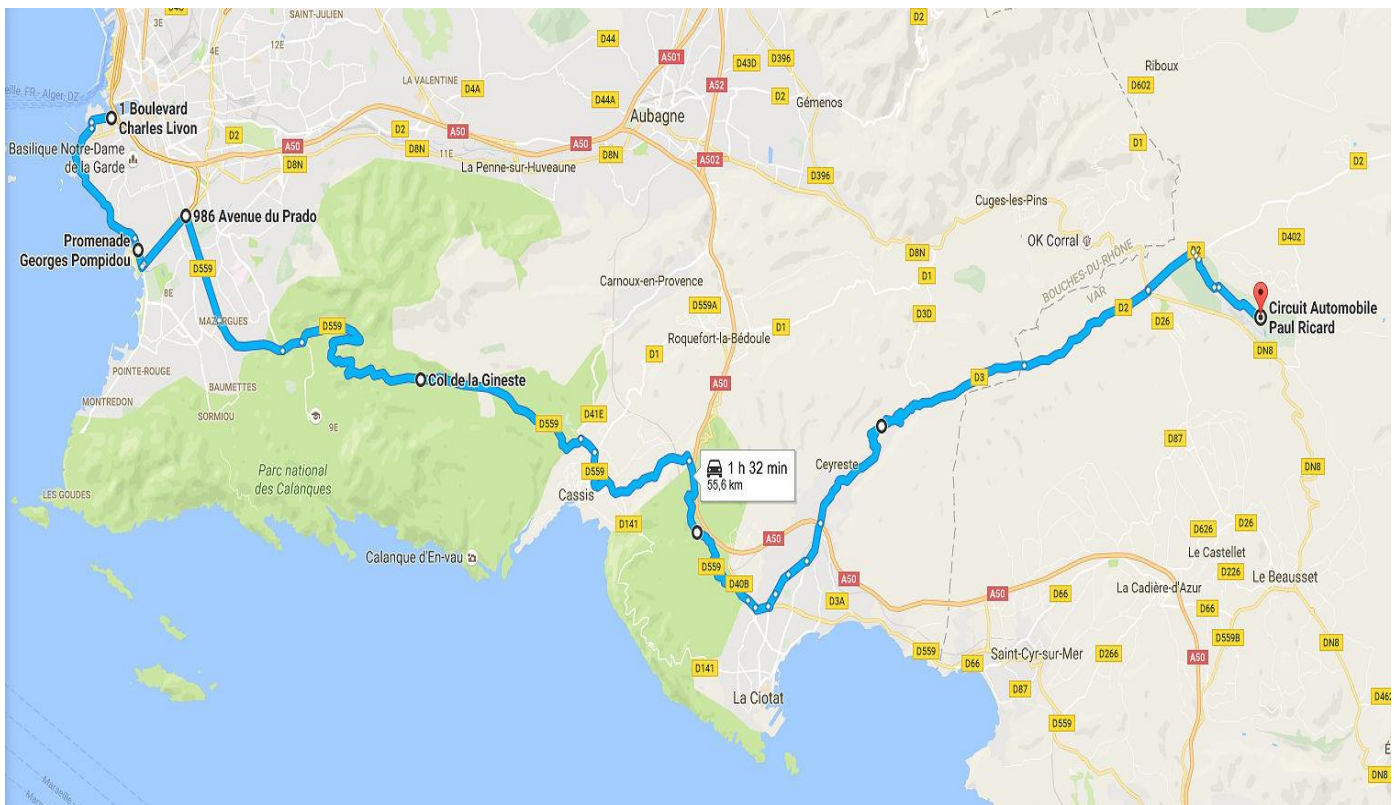
Km

**56****1h50 minutes**

LATITUDE: N 43.24881

LONGITUDE : E 5.78895

#### Carte trajet du Fort Ganteaume au Circuit Paul Ricard



## Feuille de route trajet du Fort Ganteaume au Circuit Paul Ricard



Point de départ : 1 Boulevard Charles Livon, 13007 M..  
Point d'arrivée : Circuit Automobile Paul Ricard, 2760..

1 h 32 min (55,6 km)



via Corniche Président John Fitzgerald Kennedy

1 h 32 min sans circulation

### 1 Boulevard Charles Livon

13007 Marseille

↑ Prendre la direction ouest sur Boulevard Charles Livon vers Espl. du Quinzième Corps

600 m

↙ Utiliser la voie de droite pour tourner légèrement à gauche sur Rue des Catalans

140 m

↑ Rue des Catalans tourne légèrement à droite et devient Corniche Président John Fitzgerald Kennedy

3,7 km

↑ Continuer sur Prom. Georges Pompidou

290 m

13 min (4,8 km)

### Promenade Georges Pompidou

Marseille

↑ Prendre la direction sud sur Prom. Georges Pompidou

400 m

↙ Utiliser la 2e voie à partir de la gauche pour tourner à gauche vers Avenue du Prado

20 m



-  Rester sur la file de droite pour continuer vers Avenue du Prado  
66 m
  -  Continuer sur Avenue du Prado  
1,6 km
  -  Utiliser la voie du milieu pour tourner légèrement à droite et rester sur Avenue du Prado  
 [Votre destination se trouvera sur la gauche.](#)  
130 m
- 6 min (2,2 km)

### 986 Avenue du Prado

13008 Marseille

-  Prendre la direction nord-est sur Avenue du Prado vers Rond-Point du Prado  
11 m
  -  Au Rond-Point du Prado, prendre la 1<sup>re</sup> sortie sur Boulevard Michelet/D559  
2,6 km
  -  Au rond-point, prendre la 3<sup>e</sup> sortie sur Avenue du Maréchal de Lattre de Tassigny/D559  
2,3 km
  -  Au rond-point, prendre la 1<sup>re</sup> sortie sur Route Léon Lachamp/D559  
650 m
  -  Au rond-point, prendre la 2<sup>e</sup> sortie et continuer sur Route Léon Lachamp/D559  
 [Continuer de suivre D559](#)  
6,8 km
- 20 min (12,3 km)

### Col de la Gineste

Marseille

-  Rouler de D559, D3 et D2 à Le Castellet  
43 min (33,6 km)
  -  Rouler en direction de votre destination  
10 min (2,7 km)
- 53 min (36,4 km)

### Circuit Automobile Paul Ricard

2760 Route des Hauts du Camp, RDN8, 83330 Le Castellet

### 8.4 TRAJET DIRECT DU FORT GANTEAUME AU CIRCUIT PAUL RICARD AU CASTELLET-CBASE SOUS MARINE DE SAINT NAZAIRE : LUNDI 24 OCTOBRE

**Départ**  
**Arrivée**

**Fort Ganteaume**  
**Circuit Paul Ricard au Castellet**



**42**

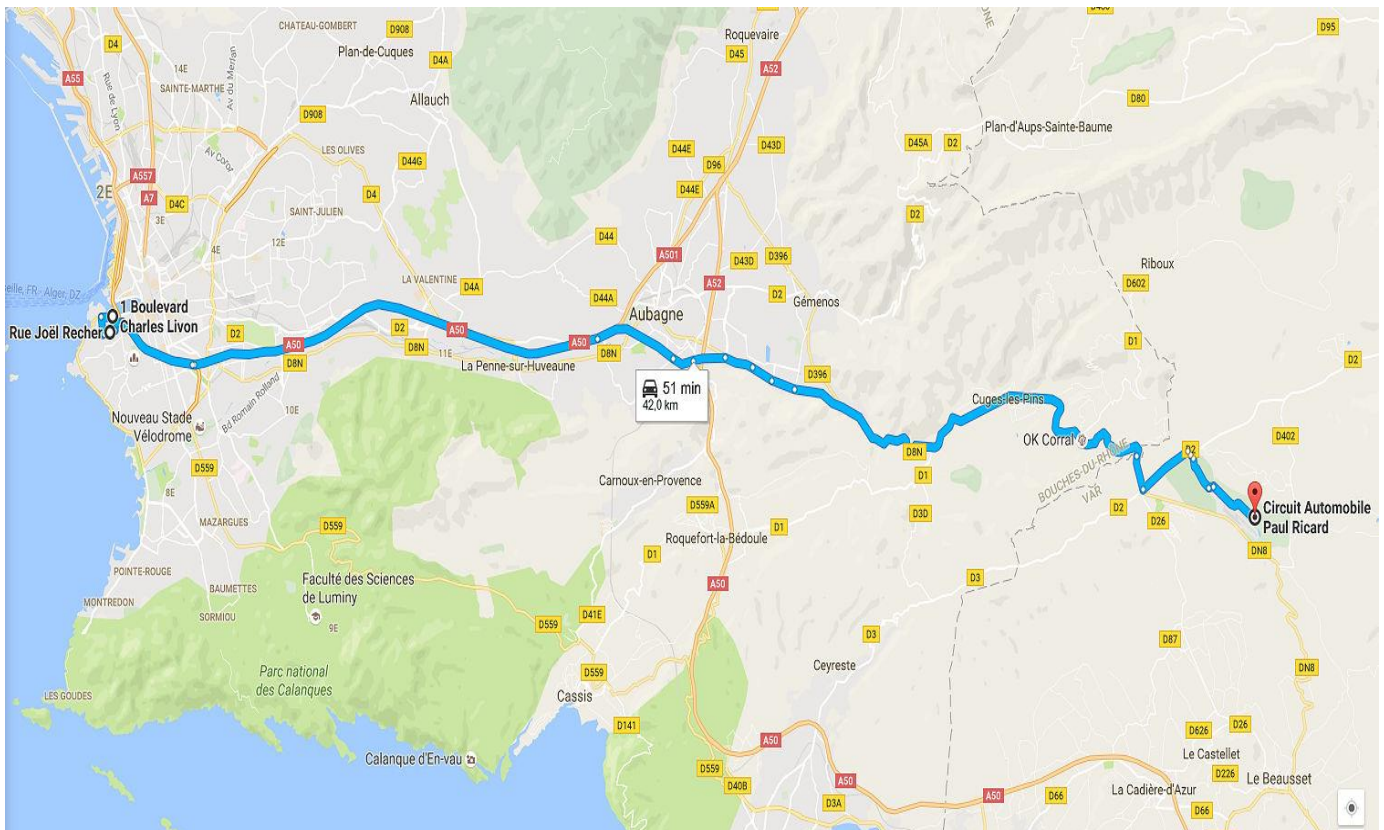


**60 minutes**



**LATITUDE: N 43.24881**  
**LONGITUDE : E 5.78895**

#### Carte trajet du Fort Ganteaume au Circuit Paul Ricard



## Feuille de route trajet du Fort Ganteaume au Circuit Paul Ricard

← Point de départ : 1 Boulevard Charles Livon, 13007 M...  
Point d'arrivée : Circuit Automobile Paul Ricard, 2760...

**51 min** (42,0 km)



via Boulevard Charles Livon et Avenue Pasteur

51 min sans circulation

⚠ Cet itinéraire comprend des péages.

### 1 Boulevard Charles Livon

13007 Marseille

↑ Prendre la direction ouest sur Boulevard Charles Livon vers Espl. du Quinzième Corps

350 m

↶ Prendre à gauche sur Avenue Pasteur

400 m

↑ Continuer sur Avenue de la Corse

180 m

4 min (950 m)

### 1 Rue Joël Recher

13007 Marseille

> Prendre A50 et D8N en direction de Route du Maquis/D2 à Le Castellet

36 min (36,7 km)

> Continuer sur D2 en direction de votre destination

11 min (4,4 km)

47 min (41,1 km)

### Circuit Automobile Paul Ricard

2760 Route des Hauts du Camp, RDN8, 83330 Le Castellet

## 8.5 TRAJET CIRCUIT PAUL RICARD VERS RSTAURANT LE MOULIN DE GEMENOS : LUNDI 24 OCTOBRE

Départ  
Arrivée

Circuit Paul Ricard au  
Castellet

Restaurant Moulin de  
Gémenos

1 rue Saint-Pons à Gémenos

LATITUDE: N 43.29730

LONGITUDE : E 5.63233



Km

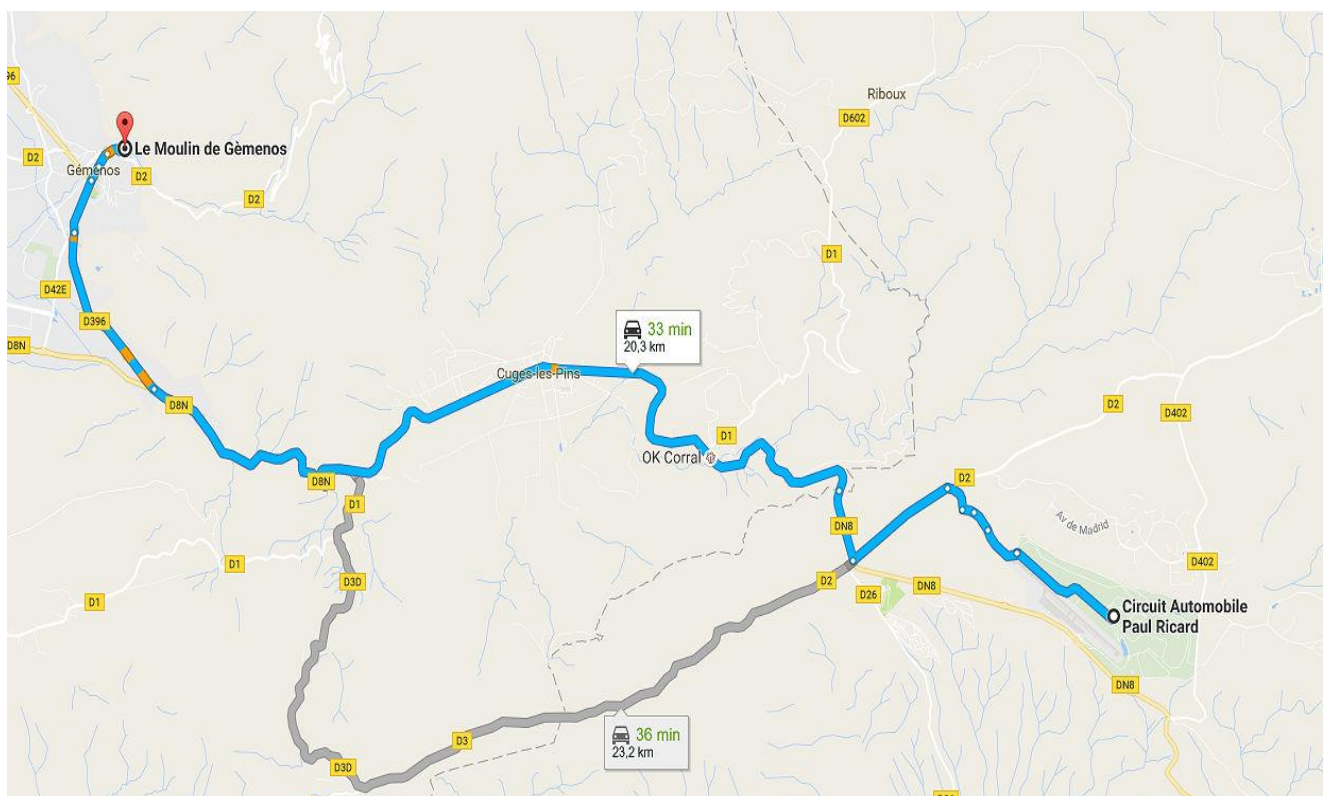


21

40 minutes



### Carte trajet Circuit Paul Ricard vers Restaurant Moulin de Gémenos



**Feuille de route trajet Circuit Paul Ricard vers Restaurant moulin de Gémenos****Circuit Automobile Paul Ricard**

2760 Route des Hauts du Camp, RDN8, 83330 Le Castellet

- **Prendre D2 en direction de DN8**

13 min (4,3 km)

- **Prendre D8N en direction de Rue du Maréchal des Logis Planzol à Gémenos**

17 min (15,5 km)

- **Continuer sur Rue du Maréchal des Logis Planzol.  
Rouler en direction de Rue Saint-Pons**

2 min (550 m)

**Le Moulin de Gémenos**

Route de Saint Pons, 13420 Gémenos

## 8.6 TRAJET MOULIN DE GEMENOS VERS SANTONS DI LANDRO A AUBAGNE : DIMANCHE 24 OCTOBRE



**Restaurant Moulin de Gémenos**  
**582 Avenue des Paluds à Aubagne**



**5**

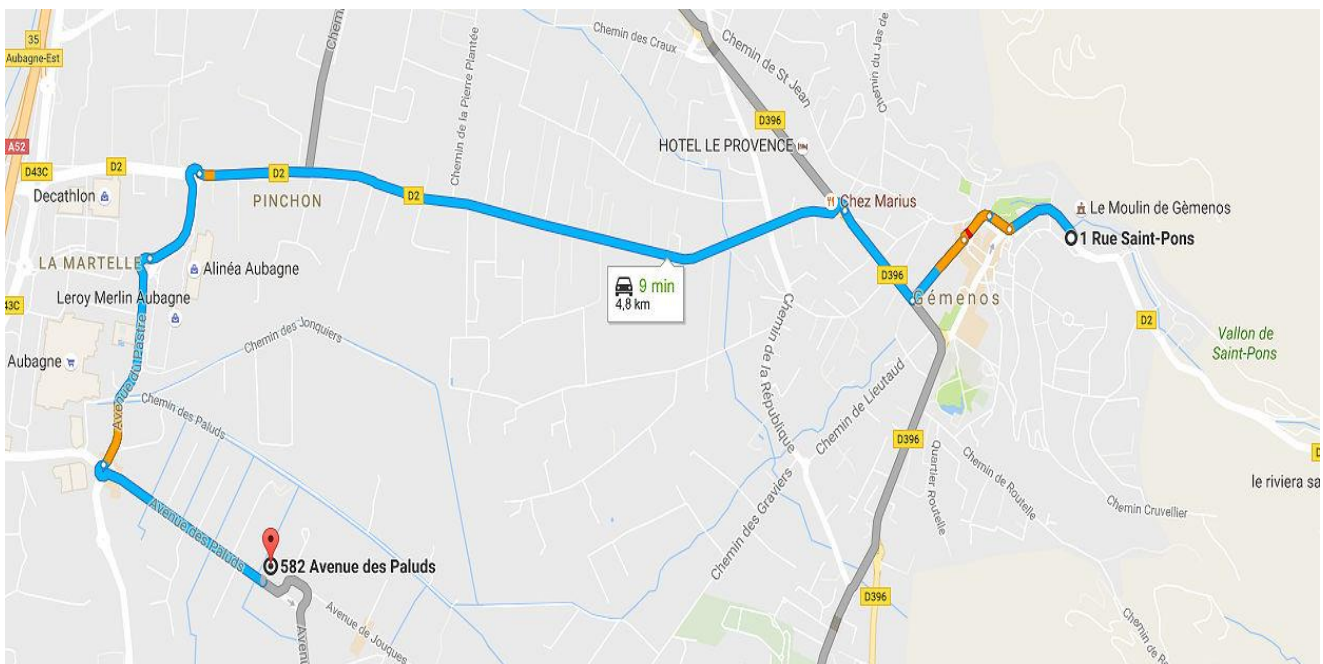


**12 minutes**



**LATITUDE : N 43.28876**  
**LONGITUDE : E 5.59978**

### Carte Trajet Restaurant Moulin de Gémenos vers Santons Di Landro à Aubagne



## Feuille de route Trajet Restaurant Moulin de Gémenos vers Santons Di Landro à Aubagne

### 1 Rue Saint-Pons

13420 Gémenos

- Prendre Rue Saint-Pons et Boulevard des Alliés en direction de Avenue de Verdun/D396

2 min (700 m) \_\_\_\_\_

- Prendre à droite sur Avenue de Verdun/D396

47 s (350 m) \_\_\_\_\_

- Continuer sur D2. Rouler en direction de Avenue des Paluds à Aubagne

6 min (3,8 km) \_\_\_\_\_

### 582 Avenue des Paluds

13400 Aubagne