

23ème Meeting Poitou - Charentes



Road-Book

Du 28 au 30 avril 2012



23^{ème} Meeting

CHARENTE - 28 au 30 Avril 2012

Nous faisons en sorte que ce meeting, point fort de nos activités, soit le plus agréable et le plus ludique pour tous. Néanmoins, compte tenu du nombre important de participants (**32 coupés**), nous devons nous astreindre à une certaine discipline dans nos déplacements.

Ce petit guide comporte des éléments de bon sens connus de tous mais qu'il nous a semblé bon de rappeler en la circonstance. Vous y trouverez aussi les cartes et plans liés au parcours et un certain nombre d'adresses utiles.

Ce meeting a fait l'objet des déclarations préfectorales requises par la réglementation en vigueur et bénéficie de la couverture d'assurance RC souscrite par le Club.

1. CARBURANT

Afin de ne pas perturber le fonctionnement des déplacements en groupe, **il n'est pas prévu de ravitaillement en carburant durant le meeting**. Chacun devra veiller, avant le début du meeting, à disposer de l'autonomie suffisante pour l'ensemble du meeting (109 km).

Si besoin, vous pouvez trouver :

- **3 stations à Rochefort :**
 - **ESSO EXPRESS** : 1, avenue d'Aunis
 - **LECLERC** : 66, avenue du 11 novembre 1918
 - **INTERMARCHE** : Le Brillouet
- **2 stations à proximité de Chatelaillon Plage :**
 - **CARREFOUR** : Route de Rochefort à **Angoulins** (4,6 km)
 - **TOTAL** : ZAC Belle Aire – 1, rue Galilée à **Aytré** (6,6 km)
- **2 stations à La Rochelle :**
 - **ESSO Grand Port** : 6, boulevard du Maréchal Lyautey
 - **ESSO Porte Royale** : 1, boulevard Arthur Verdier

2. DEPLACEMENTS EN GROUPE

- Se présenter aux rendez-vous **5 à 10 minutes à l'avance**
- **Veiller à ne pas provoquer de cassures dans les convois**, si ralentissement suite à circulation (feux, stop,...) se garer et attendre la re-formation du convoi.
- Rouler avec les codes allumés, respecter les distances de sécurité.
- Signaler toute avarie à l'un des membres du Bureau dont les coordonnées figurent dans la liste des participants.
- Sauf cas de force majeure, ne jamais quitter le convoi, attendre qu'un organisateur vous donne

des consignes ou vous rejoigne sur votre lieu d'immobilisation.

3. CONSIGNES GENERALES

- Respecter le code de la route
- Ne pas téléphoner en roulant
- Modérer votre consommation de boissons alcoolisées

4. RAPPEL DU PROGRAMME

4.1 SAMEDI 28 AVRIL (24,5 Km)

- 11h30 : Arrivée à la Corderie Royale – accueil des participants
- 12h30 : Déjeuner au Restaurant Les Longitudes
- 15h00 : Visite guidée de la Corderie Royale / Visite commentée de l'Hermione (par groupe)
- 16h30 : Visite commentée de l'Hermione / Visite guidée de la Corderie Royale (par groupe)
- 18h15 : Déplacement des voitures pour installation devant la Corderie Royale pour photos
- 19h15 : Départ en convoi pour l'hôtel Mercure à Chatelaillon Plage
- 19h45 : Prise des chambres et installation à l'hôtel Mercure
- 21h00 : Dîner à l'hôtel Mercure

4.2 DIMANCHE 29 AVRIL (29 Km)

- 7h00 : Petit-déjeuner à l'hôtel Mercure
- 8h30 : Départ en convoi pour La Rochelle
- 9h00 : Stationnement des coupés au parking St-Nicolas
- 9h30 : Visite guidée de La Rochelle
- 12h00 : Déjeuner au Restaurant La Marine
- 13h40 : Embarquement sur le bateau
- 14h00 : Croisière vers l'île d'Aix
- 15h00 : Visite libre de l'île d'Aix
- 16h55 : Embarquement sur le bateau
- 17h15 : Départ du bateau pour retour à La Rochelle
- 18h15 : Arrivée à La Rochelle
- 18h30 : Départ en convoi pour l'hôtel Mercure
- 20h00 : Dîner à l'hôtel Mercure

4.3 LUNDI 24 OCTOBRE (55 KM)

- 7h00 : Petit-déjeuner à l'hôtel Mercure
- 8h30 : Départ en convoi pour la Cité de l'Huître à Marennes (47 km)
- 10h00 : Visite de la Cité de l'Huître
- 12h00 : Départ en convoi pour le restaurant du Domaine de la Chasse à St-Just-Luzac (8 km)
- 12h15 : Déjeuner au Restaurant du Domaine de la Chasse
- 14h15 : Fin du meeting
- 14h30 (facultatif) : Départ en convoi pour Brouage (7 km)
- 15h00 (facultatif) : Visite libre de Brouage
- 17h30 : fin de la prolongation facultative du meeting

5. NUMEROS UTILES

Restaurant Les Longitudes

Rue Jean-Baptiste Audebert 17300 ROCHEFORT05 46 87 01 90

La Corderie Royale

Centre International de la Mer 17300 ROCHEFORT..... 05 46 87 81 40

Hôtel Mercure Les 3 Iles

Avenue de la Falaise 17340 CHATELAILLON PLAGE..... 05 46 56 14 14

Office du Tourisme de La Rochelle

2 Quai Georges Simenon 17000 LA ROCHELLE.....05 46 41 38 38

Cité de l'Huître

Chenal de la Cayenne 17320 MARENNES.....05 46 36 78 98

Restaurant du Domaine de la Chasse

Route de Brouage 17320 St-JUST-LUZAC.....05 46 85 52 82

Peugeot Assistance 7 j /7 24 heures/24..... 0 800 44 24 24

Numéros d'Urgence

Aide médicale d'Urgence - SAMU.....	15
Police Secours.....	17
Pompiers.....	18

6. LISTE DES PARTICIPANTS

Une liste détaillée et à jour sera diffusée les jours précédant le meeting.

7. PLANS, CARTES ET FEUILLES DE ROUTE DES PARCOURS

Vous trouverez ci-après les différents plans, cartes et indications de trajets utiles pour les différents déplacements en véhicule durant ce meeting.

Le tracé de ce meeting se situe exclusivement sur le département de la Charente-Maritime (17).

Comme ces plans sont limités aux lieux visités et routes empruntées, **il est recommandé de disposer d'une carte routière de la région** : Par exemple :

- Cartes IGN Départementale n° D17 (Charente-Maritime) au 1/200 000 ou Régionale R11 (Poitou-Charentes) au 1/250 000
- Cartes MICHELIN Départementale n° 324 (Charente – Charente-Maritime) au 1/150 000 ou Régionale n°521 (Poitou-Charentes) au 1/200 000

De nombreux participants disposant d'un GPS, il est recommandé d'enregistrer les coordonnées des différents points de départ et d'arrivée des parcours. Ceci peut être précieux en cas d'égarment, mais **attention car les trajets proposés par le GPS ne sont pas forcément ceux choisis pour le meeting.**

7.1 LOCALISATION DE LA CORDERIE ROYALE



LATITUDE : 45.93954

LONGITUDE : 0.95429

Il s'agit du point de départ du Meeting le samedi 28 Avril

L'accueil des participants aura lieu sur l'esplanade au bout de la Corderie Royale devant le restaurant « Les Longitudes ».



7.2 LOCALISATION DE L' HOTEL A CHATELAILLON PLAGE

Hôtel MERCURE LES 3 ILES
Avenue de la Falaise
17340 CHATELAILLON PLAGE
Tél : 05.46.56.14.14



LATITUDE : 46.33491

LONGITUDE : 1.52209



7.3 TRAJET CORDERIE ROYALE - HOTEL MERCURE : SAMEDI 28 AVRIL

Départ

Corderie Royale

Arrivée

Avenue de la Falaise

Chatellaillon Plage



24,5



30 minutes












LATITUDE: 46.33491

LONGITUDE : 1.52209

7.3.1 Carte trajet Corderie Royale vers Hôtel Mercure



7.3.2 Feuille de route trajet Corderie Royale vers Hôtel Mercure

1.	Prendre la direction nord sur Rue Jean-Baptiste Audebert vers Rue du Docteur Jacques Pujos	280 m Total : 280 m
2.	Continuer sur Quai aux Vivres Environ 1 min	350 m Total : 600 m
	3. Prendre à droite sur Av. William Ponty/D911 Continuer de suivre Av. William Ponty Environ 1 min	450 m Total : 1,1 km
4.	Continuer sur D739	850 m Total : 1,9 km
5.	Continuer sur Av. Armand Salle/D911 Continuer de suivre D911 Environ 1 min	850 m Total : 2,8 km
	6. Au rond-point, prendre la 3e sortie sur Av. d'Aunis/D137 Continuer de suivre D137 Environ 2 min	1,9 km Total : 4,7 km
	7. Au rond-point, prendre la 1ère sortie sur D5	170 m Total : 4,9 km
	8. Prendre vers La Rochelle légèrement à droite	<div style="border: 1px solid black; padding: 2px; display: inline-block;">La Rochelle</div> 240 m Total : 5,1 km
9.	Rejoindre A837 Environ 1 min	2,2 km Total : 7,3 km
10.	Continuer sur E602 Environ 8 min	13,6 km Total : 20,8 km
	11. Prendre la sortie D203 en direction de Le Marouillet/Les Boucholeurs/Thairé/Saint-Vivien	<div style="border: 1px solid black; padding: 5px; display: inline-block; text-align: center;"> D203 Le Marouillet Les Boucholeurs Thairé Saint-Vivien </div> 240 m Total : 21,1 km
	12. Au rond-point, prendre la 4e sortie sur D203 Environ 1 min	220 m Total : 21,3 km
	13. Au rond-point, prendre la 2e sortie et continuer sur D203 Environ 3 min	2,1 km Total : 23,4 km
	14. Tourner à droite pour rester sur D203	10 m Total : 23,4 km
	15. Prendre légèrement à droite sur Rue du Port Punay	300 m Total : 23,7 km
16.	Continuer sur Route du Port Punay	500 m Total : 24,2 km
17.	Continuer sur Av. de la Falaise Environ 1 min	350 m Total : 24,5 km

7.4 TRAJET HOTEL MERCURE - LA ROCHELLE : DIMANCHE 29 AVRIL

Départ
Arrivée

Hôtel Mercure
Quai Louis Prunier
LA ROCHELLE

Km

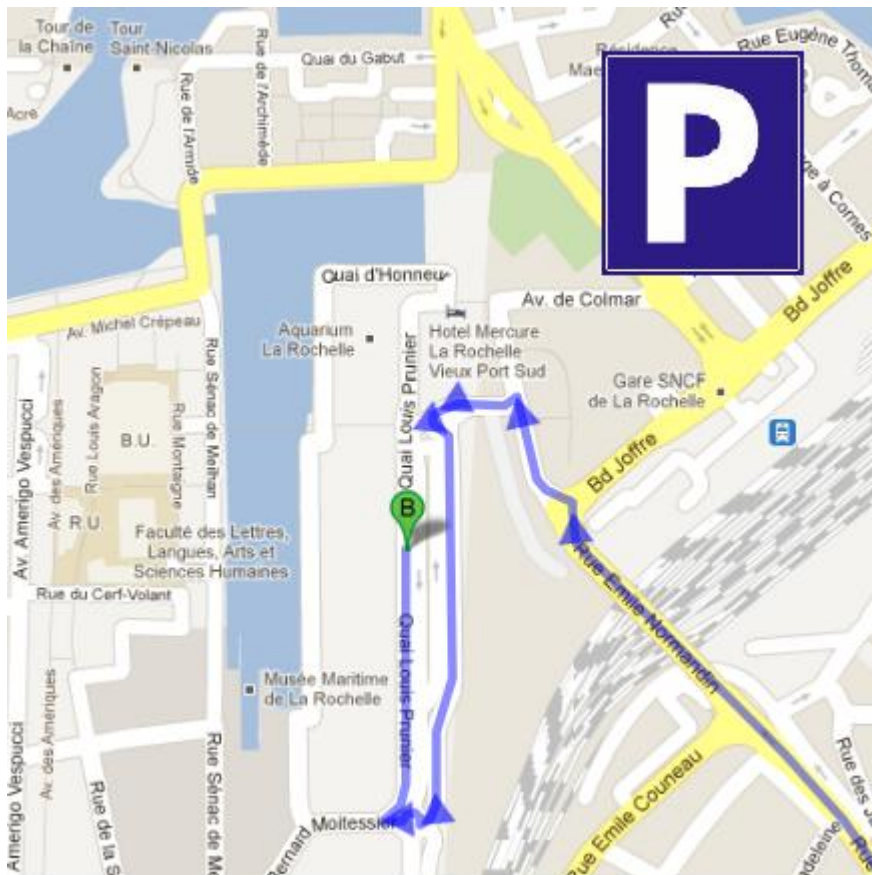


LATITUDE : 46.15179
LONGITUDE : 1.15009

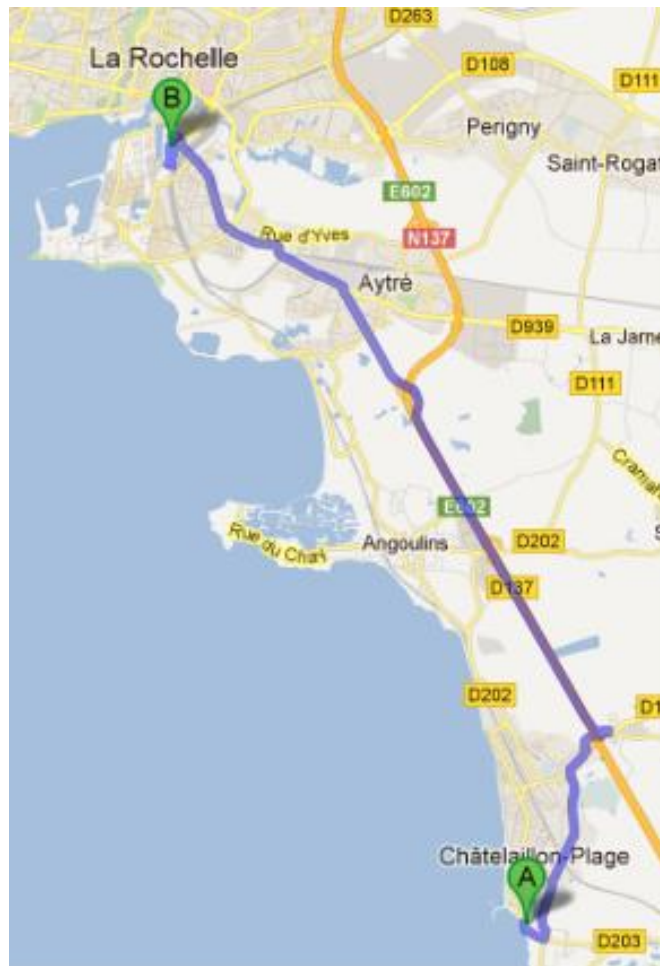
14,5

25 minutes

7.4.1 Localisation du parking quai Louis Prulier



7.4.2 Carte Trajet Hôtel Mercure vers Quai Louis Prulier



7.4.3 Feuille de route trajet Hôtel Mercure vers Quai Louis Prulier

	1. Prendre la direction sud sur Av. de la Falaise vers Chemin d'Emmanuelle	350 m Total : 350 m
↶	2. Prendre à gauche sur Av. des Boucholeurs Environ 2 min	800 m Total : 1,1 km
↷	3. Au rond-point, prendre la 2e sortie sur Bd Georges Clemenceau Environ 2 min	1,0 km Total : 2,1 km
	4. Continuer sur Av. de l'Hippodrome	550 m Total : 2,6 km
↷	5. Au rond-point, prendre la 1ère sortie sur Av. de Strasbourg/D109 Continuer de suivre D109 Traverser le rond-point Environ 2 min	900 m Total : 3,5 km
↷	6. Au rond-point, prendre la 1ère sortie (D137) vers La Rochelle	D137 La Rochelle 270 m Total : 3,8 km
	7. Rejoindre D137/E602 Environ 3 min	4,6 km Total : 8,4 km
↷	8. Prendre la sortie en direction de D937/La Rochelle-Gare/Aytré-Centre/Vieux-Port/Port des Minimes Environ 1 min	D937 La Rochelle-Gare Aytré-Centre Vieux-Port Port des Minimes 850 m Total : 9,2 km
	9. Rejoindre Av. du Général de Gaulle Environ 2 min	1,3 km Total : 10,5 km
↷	10. Au rond-point, prendre la 3e sortie sur Av. du Commandant Lisiack Traverser le rond-point Environ 2 min	1,0 km Total : 11,5 km
	11. Continuer sur Av. Roger Salengro Environ 1 min	750 m Total : 12,3 km
↷	12. Au rond-point, prendre la 2e sortie sur Rue Emile Normandin Environ 2 min	1,4 km Total : 13,6 km
↷	13. Au rond-point, prendre la 2e sortie sur Av. du 123ème Régiment d'Infanterie	130 m Total : 13,7 km
↶	14. Tourner à gauche vers Pl. Bernard Moitessier	76 m Total : 13,8 km
↷	15. Au rond-point, prendre la 2e sortie	34 m Total : 13,9 km
↷	16. Tourner à droite vers Pl. Bernard Moitessier Environ 1 min	350 m Total : 14,2 km
↷	17. Au rond-point, prendre la 1ère sortie sur Pl. Bernard Moitessier	46 m Total : 14,3 km
↷	18. Prendre complètement à droite sur Quai Louis Prulier	260 m Total : 14,5 km

7.5 LIEU DE DEPART DE LA VISITE GUIDEE DU VIEUX LA ROCHELLE

Le rendez vous est fixé à 9h30 à l'Office du Tourisme, 2 Quai Georges Simenon ou nous attendrons nos guides : 2 guides, les participants se sépareront en 2 groupes d'une trentaine de personnes.

Depuis le parking, continuer le Quai Louis Prunier en passant entre l'aquarium de La Rochelle et l'Hôtel Mercure, puis longer le bassin des chalutiers, l'Office de Tourisme est en face de nous à l'angle du bassin (5 minutes à pied).



7.6 LIEU DE DEPART DE LA CROISIERE EN MER

L'embarquement est fixé à 13h40 à l'embarcadère situé au Vieux Port Quai des Dames ou à l'Esplanade Saint-Jean d'Acre (distance entre les deux embarcadères : 150 mètres).



Au retour de l'île d'Aix, nous rejoindrons à pied (1,3 km – 15 minutes) le parking du quai Louis Prulier.



7.7 TRAJET LA ROCHELLE - HOTEL MERCURE : DIMANCHE 29 AVRIL



Quai Louis Prunier
Hôtel Mercure
CHATELAILLON PLAGES



LATITUDE : 46.33491
LONGITUDE : 1.52209

14,5

25 minutes

7.7.1 Feuille de route Trajet La Rochelle vers Hôtel Mercure

	1. Prendre la direction sud sur Quai Louis Prunier vers Pl. Bernard Moïtessier	260 m
		Total : 260 m
↙	2. Prendre complètement à gauche sur Pl. Bernard Moïtessier	18 m
		Total : 280 m
↘	3. Au rond-point, prendre la 1^{ère} sortie sur Av. du Docteur Daniel Planet	180 m
		Total : 450 m
↘	4. Au rond-point, prendre la 3^e sortie Environ 1 min	160 m
		Total : 600 m
↙	5. Prendre légèrement à gauche sur Rue Emile Couneau	350 m
		Total : 950 m
↘	6. Prendre la 3 ^e à droite et rester sur Rue Emile Normandin Traverser le rond-point Environ 2 min	1,4 km
		Total : 2,4 km
	7. Continuer sur Av. Roger Salengro	650 m
		Total : 3,0 km
	8. Continuer sur Av. du Commandant Lisiack Traverser le rond-point Environ 1 min	750 m
		Total : 3,8 km
↘	9. Au rond-point, prendre la 2^e sortie sur Av. du Général de Gaulle Environ 2 min	1,4 km
		Total : 5,1 km
	10. Prendre la bretelle pour rejoindre E602 Environ 3 min	5,3 km
		Total : 10,4 km
↘	11. Prendre la sortie D109 en direction de Chatelaillon-Plage/Thairé/Saint-Vivien	300 m
		Total : 10,7 km
	<div style="border: 1px solid black; padding: 5px; display: inline-block;"> <p style="margin: 0;">D109</p> <p style="margin: 0;">Chatelaillon-Plage</p> <p style="margin: 0;">Thairé</p> <p style="margin: 0;">Saint-Vivien</p> </div>	
↘	12. Au rond-point, prendre la 3^e sortie sur Av. de Strasbourg/D109 Environ 1 min	350 m
		Total : 11,1 km
↘	13. Au rond-point, prendre la 2^e sortie sur Av. de l'Hippodrome Environ 1 min	550 m
		Total : 11,6 km
	14. Continuer sur Bd Georges Clemenceau Environ 1 min	1,0 km
		Total : 12,6 km
↘	15. Au rond-point, prendre la 2^e sortie sur Av. des Boucholeurs Environ 1 min	800 m
		Total : 13,4 km
↘	16. Prendre à droite sur Av. de la Falaise Environ 1 min	350 m
		Total : 13,8 km

7.8 TRAJET HOTEL MERCURE – CITE DE L’HUITRE : LUNDI 30 AVRIL

Départ
Arrivée

Hôtel Mercure
La Cayenne
MARENNES

Km

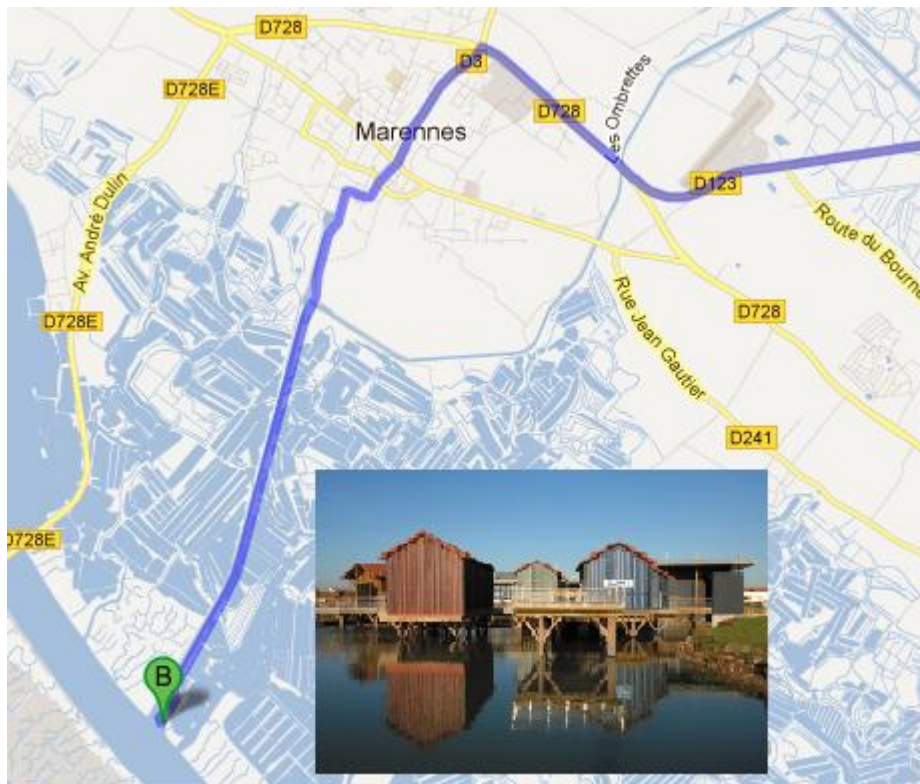


LATITUDE : 45.79124
LONGITUDE : 1.12368

47,5

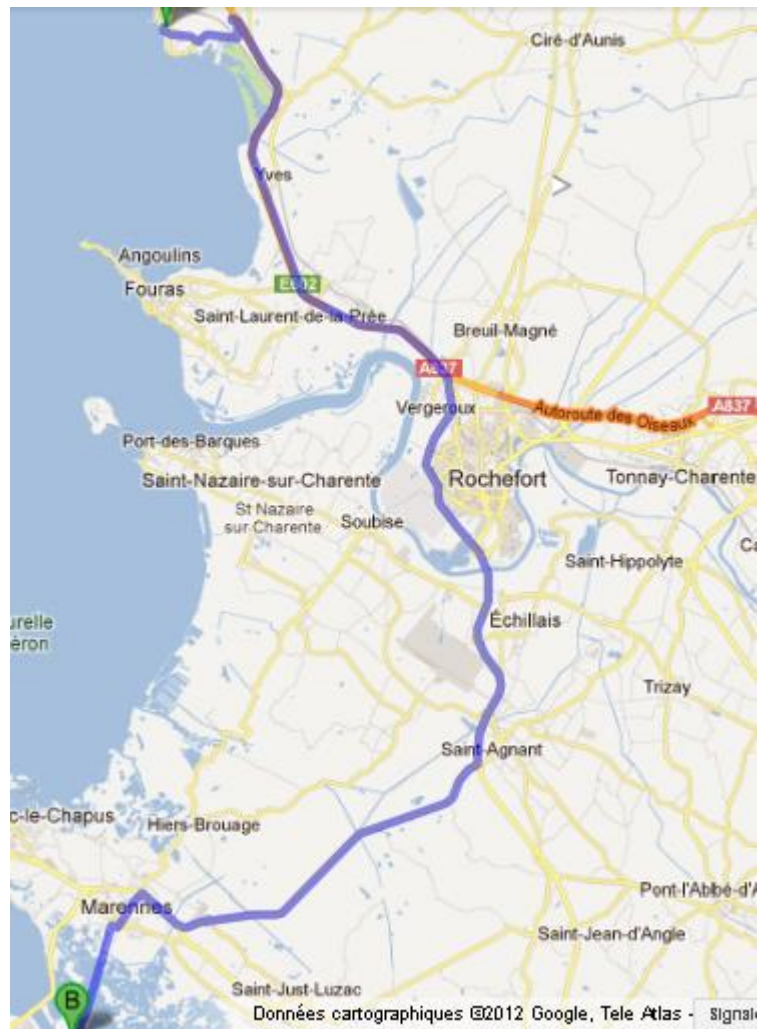
1h15 minutes

7.8.1 Localisation de la Cité de l’Huître










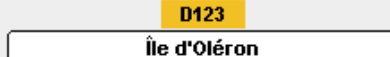







7.8.2 Carte Trajet Hôtel Mercure vers Cité de l'Huître



7.8.3 Feuille de route Trajet Hôtel Mercure vers Cité de l'Huître

1. Prendre la direction est sur Av. de la Falaise vers Av. des Boucholeurs		19 m Total : 19 m
2. Continuer sur Route du Port Punay Environ 1 min		800 m Total : 850 m
 3. Prendre à droite sur D203		11 m Total : 850 m
 4. Tourner à gauche pour rester sur D203		17 m Total : 850 m
 5. Prendre légèrement à droite sur Av. de la Cabane des Sables/D203 Continuer de suivre D203 Environ 3 min		2,0 km Total : 2,9 km
 6. Au rond-point, prendre la 1^{ère} sortie (D137) vers Rochefort/Yves		240 m Total : 3,1 km
7. Rejoindre D137/E602 Environ 8 min		13,6 km Total : 16,7 km
 8. Prendre la sortie 31 vers Rochefort-Centre/Île d'Oléron/Royan/Marenes		350 m Total : 17,1 km
 9. Au rond-point, prendre la 2^e sortie sur Route de la Rochelle/D733 Continuer de suivre D733 Traverser 3 ronds-points Environ 11 min		12,5 km Total : 29,6 km
 10. Rejoindre D123 par la bretelle vers Île d'Oléron Environ 9 min		11,0 km Total : 40,6 km
11. Continuer sur D728 Environ 1 min		1,3 km Total : 41,9 km
 12. Prendre à gauche sur Rue Jean et Louise Hay/D3 Continuer de suivre D3 Environ 2 min		1,0 km Total : 42,9 km
13. Continuer sur Rue François Fresneau Environ 2 min		290 m Total : 43,2 km
 14. Prendre légèrement à droite sur Rue Charcot		22 m Total : 43,2 km
15. Continuer sur Rue Victor Hugo		140 m Total : 43,3 km
 16. Au rond-point, prendre la 2^e sortie sur Rue Jacques Palacin		190 m Total : 43,5 km
17. Continuer sur Rue des Martyrs Environ 8 min		3,6 km Total : 47,1 km

7.9 TRAJET CITE DE L'HUITRE – RESTAURANT LE DOMAINE DE LA CHASSE : LUNDI 30 AVRIL

Départ
Arrivée

Cité de l'Huître
Route de Brouage
St-JUST-LUZAC

Km



7,5

20 minutes



LATITUDE : 45.82623
LONGITUDE : 1.07819

7.9.1 Localisation du restaurant du Domaine de la Chasse



7.9.3 Feuille de route Trajet Cité de l'Huître vers Domaine de la Chasse

	1. Prendre la direction nord-ouest sur La Cayenne	51 m Total : 51 m
➤	2. Tourner à droite vers Rue des Martyrs Environ 6 min	2,8 km Total : 2,8 km
	3. Continuer tout droit sur Rue des Martyrs Environ 1 min	600 m Total : 3,4 km
	4. Continuer sur Rue Jacques Palacin	160 m Total : 3,6 km
➤	5. Au rond-point, prendre la 1ère sortie sur Rue Victor Hugo	170 m Total : 3,7 km
↶	6. Prendre légèrement à gauche sur Rue François Fresneau Environ 1 min	290 m Total : 4,0 km
	7. Continuer sur Rue du Maréchal Foch/D3 Continuer de suivre D3 Environ 2 min	1,0 km Total : 5,0 km
➤	8. Prendre à droite sur D728 Environ 1 min	1,1 km Total : 6,1 km
↶	9. Prendre à gauche sur Les Ombrettes Environ 2 min	750 m Total : 6,8 km
➤	10. Tourner à droite à Prise de Lauscanet	200 m Total : 7,0 km
	11. Continuer tout droit sur La Chasse	190 m Total : 7,2 km
↶	12. Tourner à gauche	220 m Total : 7,4 km

Fin officielle du meeting

Prolongation possible avec le circuit ci-après.

7.10 TRAJET LE DOMAINE DE LA CHASSE - BROUAGE : LUNDI 30 AVRIL

Départ
Arrivée

Le Domaine de la Chasse
Route de Brouage
St-JUST-LUZAC

Km



LATITUDE : 45.86509
LONGITUDE : 1.07117

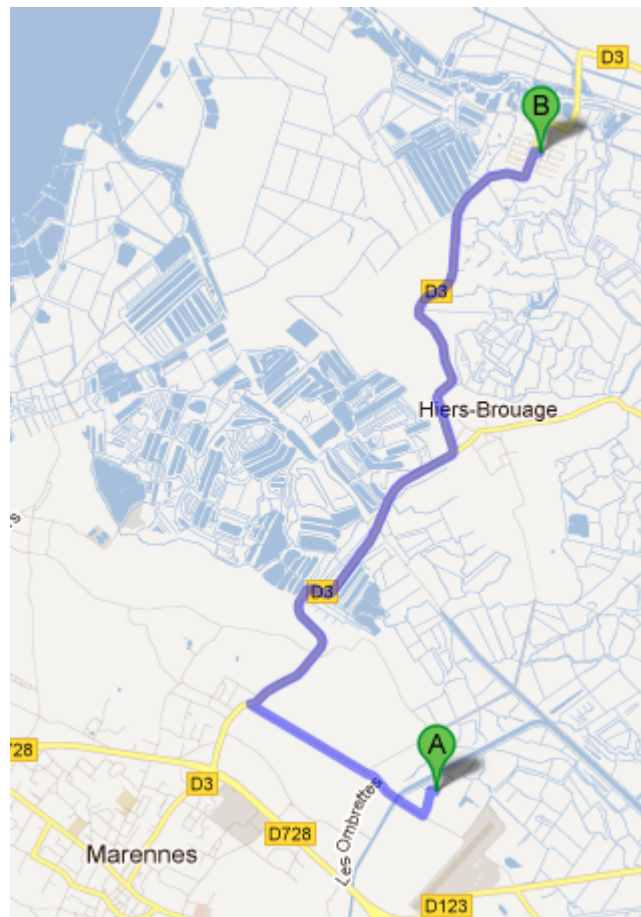
6,7

15 minutes




7.10.1 Localisation de Brouage



7.10.2 Carte Trajet Restaurant du Domaine de la Chasse vers Brouage



7.10.3 Feuille de route Trajet Restaurant du Domaine de la Chasse - Brouage

- | | |
|---|----------------|
| 1. Prendre la direction nord-ouest vers La Chasse | 220 m |
| | Total : 220 m |
|  2. Prendre à droite sur La Chasse
Environ 1 min | 400 m |
| | Total : 600 m |
| 3. Continuer sur Prise de Lauscanet
Environ 2 min | 1,0 km |
| | Total : 1,6 km |
|  4. Prendre à droite sur D3
Environ 6 min | 5,1 km |
| | Total : 6,7 km |
|  5. Prendre à droite sur Rue de la Brèche | 33 m |
| | Total : 6,7 km |