

# 43<sup>ème</sup> MEETING



*ROAD BOOK*

**COTENTIN**

Du 30 septembre au 2 octobre

## 43<sup>ème</sup> Meeting

### COTENTIN – du 30 septembre au 2 octobre 2023

Nous faisons en sorte que ce meeting, point fort de nos activités, soit le plus agréable et le plus ludique pour tous. Néanmoins, compte tenu du nombre important de participants (**38 coupés + 3 autres voitures**), nous devons nous astreindre à une certaine discipline dans nos déplacements.

Ce petit guide comporte des éléments de bon sens connus de tous mais qu'il nous a semblé bon de rappeler en la circonstance. Vous y trouverez aussi les cartes et plans liés au parcours et un certain nombre d'adresses utiles.

*Ce meeting a fait l'objet des déclarations préfectorales requises par la réglementation en vigueur et bénéficie de la couverture d'assurance RC souscrite par le Club.*

#### 1. CARBURANT

Afin de ne pas perturber le fonctionnement des déplacements en groupe, **il n'est pas prévu de ravitaillement en carburant durant le meeting**. Chacun devra veiller, avant le début du meeting, à disposer de l'autonomie suffisante pour l'ensemble du meeting (161 km).

Si besoin, vous trouverez :

- **1 station à Beaumont-Hague** (point de départ du meeting) :
  - **Super U** : 7, rue du Vieux Chemin LA HAGUE
- **1 station à La Glacerie** (en face de l'hôtel) :
  - **Auchan** : Centre Commercial Cotentin RN 13

#### 2. DEPLACEMENTS EN GROUPE

- Se présenter aux rendez-vous **15 minutes à l'avance** pour écouter les informations données au briefing d'avant départ par les organisateurs et membres du bureau de l'association.
- Chaque conducteur doit respecter ces consignes à la lettre.
- Respecter les distances de sécurité.
- **Rouler avec les feux de croisement (codes) allumés.**
- Signaler toute avarie à l'un des membres du Bureau dont les coordonnées figurent dans la liste des participants.
- Sauf cas de force majeure, ne jamais quitter le convoi, attendre qu'un organisateur vous donne des consignes ou vous rejoigne sur votre lieu d'immobilisation.

#### 3. CONSIGNES GENERALES

- Tout membre doit se conformer au code de la route lors des déplacements sur la voie publique.
- Chaque conducteur doit être en règle concernant son permis de conduire, l'assurance et le

contrôle technique de son véhicule.

- L'Association ne pourra pas être tenue pour responsable en cas de manquement ou de comportement irresponsable.
- Ne pas téléphoner en roulant.
- Modérer votre consommation de boissons alcoolisées.

#### 4. SECURITE DES CONVOIS

- Les convois seront encadrés par des véhicules dits "d'organisation ou de direction". Ceux-ci seront nommés en début de meeting pour toute la durée du rassemblement et seront tous équipés d'un gyrophare orange (voir les titulaires sur la feuille "participants"). Ils seront responsables d'un groupe de participants et le dirigeront à l'aide du road-book en cas de cassure du convoi. Ces véhicules seront répartis comme suit :
  - un en tête de convoi, véhicule "organisation"
  - un en fin de convoi, véhicule "direction"
  - deux à trois répartis uniformément dans le convoi, véhicules "direction"
- Les conducteurs de ces véhicules circuleront avec leur gilet de sécurité aux couleurs du club.
- Ces véhicules de "direction" communiqueront entre eux par un système de radio (talkie-walkie).
- Des groupes de voitures seront formés au début du meeting et seront valables toute la durée de celui-ci. A chaque trajet, chaque participant au rassemblement devra reprendre sa place derrière son véhicule de "direction".

#### 5. RAPPEL DU PROGRAMME

##### 5.1 SAMEDI 30 SEPTEMBRE (57 Km)

- 10h00 : Accueil des participants au Manoir du Tourp à La Hague
- 11h45 : Apéritif suivi du déjeuner à l'Auberge des Gobelins (Manoir du Tourp)
- 13h45 : Rassemblement aux voitures, briefing et départ en convoi vers Goury (13 km) et stationnement
- 14h30 : Visite commentée de la station SNSM (Société Nationale de Sauvetage en Mer) de Goury et promenade sur le port et autour du phare
- 16h00 : Rassemblement aux voitures, briefing et départ en convoi pour le Nez de Jobourg (8 km)
- 16h30 : Promenade libre au Nez de Jobourg
- 17h45 : Rassemblement aux voitures, briefing et départ en convoi pour Cherbourg (36 km)
- 19h00 : Installation à l'hôtel Ibis
- 20h00 : Apéritif à l'hôtel Ibis
- 20h45 : Dîner à l'hôtel Ibis

## 5.2 DIMANCHE 1<sup>ER</sup> OCTOBRE (30 Km)

- A partir de 6h30 : Petit-déjeuner à l'hôtel Ibis
- 8h45 : Rassemblement aux voitures et briefing
- 9h00 : Départ en convoi pour Cherbourg (15 km) et stationnement
- 9h45 : Photo du meeting devant le sous-marin Le Redoutable
- 10h00 : Visite guidée de la rade de Cherbourg en bateau
- 11h45 : Déjeuner au restaurant de la Cité de la Mer
- 13h30 : Séparation du groupe en 2 : le groupe 1 visite le sous-marin Le redoutable et le groupe 2 visite l'espace Titanic
- 14h15 : Le groupe 1 visite l'espace Titanic
- 14h45 : Le groupe 2 visite le sous-marin Le Redoutable
- 15h15/15h30 : Visite libre de la Cité de la Mer (2 groupes)
- 17h00 : Rassemblement aux voitures et briefing
- 17h15 : Départ en convoi pour La Glacerie (15 km)
- 18h00 : Assemblée Générale
- 20h30 : Dîner à l'hôtel Ibis

## 5.3 LUNDI 2 OCTOBRE (74 Km)

- A partir de 6h30 : Petit-déjeuner à l'hôtel Ibis
- 8h15 : Rassemblement aux voitures et briefing
- 8h30 : Départ en convoi pour St-Vaast-La-Hougue (48 km) et stationnement
- 9h30 : Visite commentée et dégustation de l'ostréiculteur La Tatihou
- 10h45 : Rassemblement aux voitures et briefing
- 11h00 : Départ en convoi pour Ste-Mère-Eglise (26 km) et stationnement
- 11h45 : Visite de la brasserie artisanale de Ste-Mère-Eglise
- 13h00 : Déjeuner à la brasserie artisanale de Ste-Mère-Eglise
- 15h00 : Fin du meeting

## 6. NUMEROS UTILES

### Auberge des Gobelins

Manoir du Tourp Omonville-La-Rogue D45 50440 LA HAGUE

02 33 01 02 20

**Hôtel Ibis**

2, rue du Château La Glacerie 50470 CHERBOURG-EN-COTENTIN 02 33 44 31 55

**Rade de Cherbourg en bateau Hague à part**

Embarcadère Cité de la Mer 50100 CHERBOURG-EN-COTENTIN

**Cité de la Mer**

Gare maritime transatlantique 50100 CHERBOURG-EN-COTENTIN 02 33 20 26 26

**GAEC Ostréiculteur La Tatihou**

6, rue des Parcs 50550 SAINT-VAAST-LA-HOUGUE 02 33 54 43 04

**Brasserie de Ste-Mère-Eglise**

7, rue de la Cayenne 50480 SAINTE-MERE-EGLISE 02 33 95 92 67

**Peugeot Cherbourg Mary Automobiles**

129, rue des Pommiers ZI de Sauxmarais 50100 CHERBOURG 02 33 88 48 29

(astreinte 24h/24) 06 13 86 24 24

**Peugeot Assistance** 7 j/7 24 heures/24 0 800 44 24 24**Numéros d'Urgence**

Aide médicale d'Urgence – SAMU 15

Police / Gendarmerie 17

Pompiers 18

**7. LISTE DES PARTICIPANTS****Une liste détaillée et à jour sera diffusée les jours précédents le meeting.****8. PLANS, CARTES ET FEUILLES DE ROUTE DES PARCOURS**

Vous trouverez ci-après les différents plans, cartes et indications de trajets utiles pour les différents déplacements en véhicule durant ce meeting.

Le tracé de ce meeting se situe sur le département de la Manche (50).

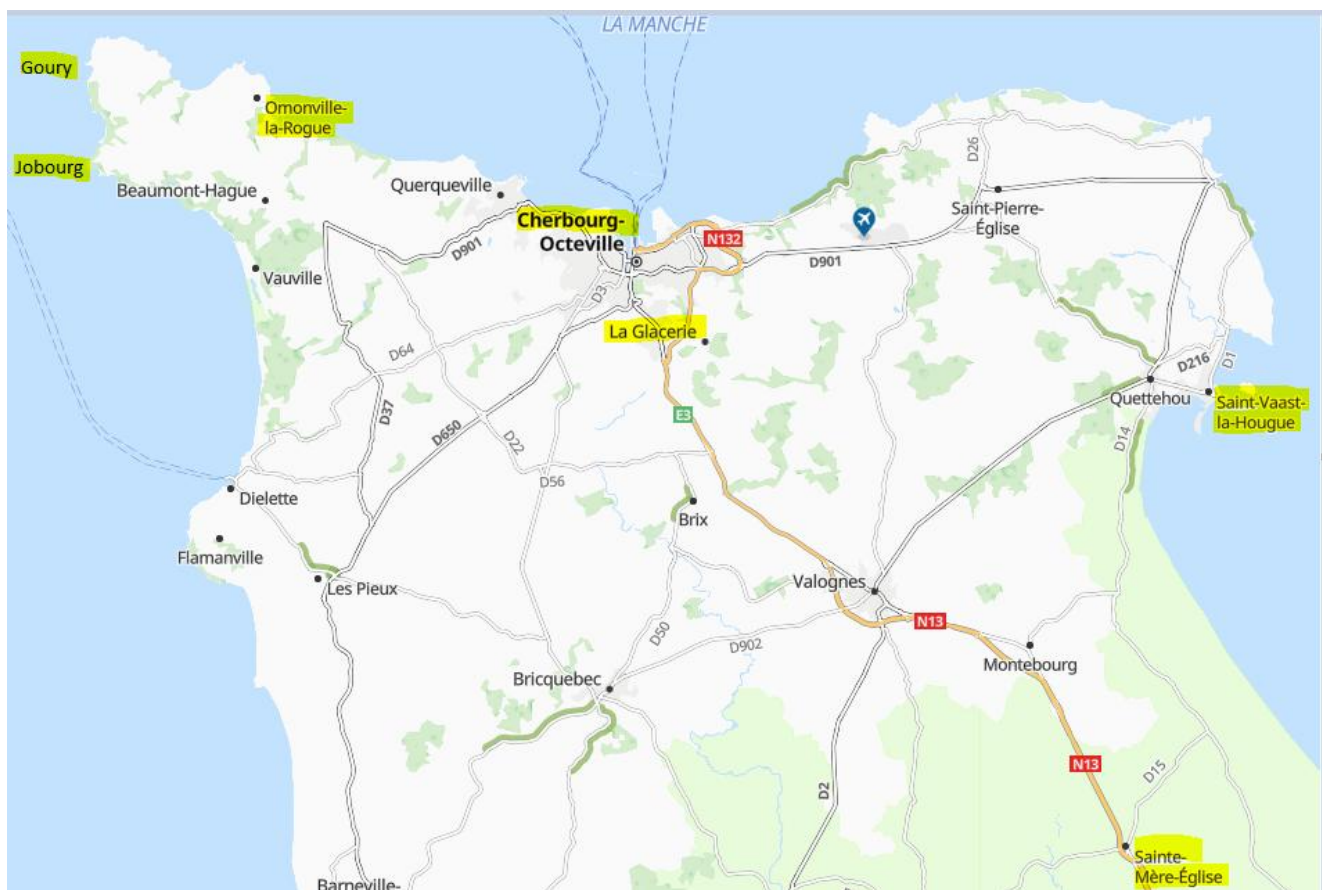
Comme ces plans sont limités aux lieux visités et routes empruntées, **il est recommandé de disposer d'une carte routière de la région** : Par exemple :

- Cartes MICHELIN Départementales n° 303 (Calvados – Manche) au 1/150 000 ou Régionale n° 513 (Normandie) au 1/200 000

De nombreux participants disposant d'un GPS, il est recommandé d'enregistrer les coordonnées des différents points de départ et d'arrivée des parcours. Ceci peut être précieux en cas d'égarement, mais **attention car les trajets proposés par le GPS ne sont pas forcément ceux choisis pour le meeting.**

## 8.1 CARTE DE LOCALISATION GENERALE DU MEETING

Le meeting débutera à Omonville-la-Rogue et se terminera à Ste-Mère-Eglise après un périple de 161 km.



## 8.2 LOCALISATION DU RESTAURANT AUBERGE DES GOUBELINS

Manoir du Tourp Omonville-la-Rogue D45 50440 LA HAGUE



LATITUDE : N 49.68844

LONGITUDE : W 1.83830

## Il s'agit du point de départ du meeting le samedi 30 septembre.

L'accueil des participants se fera sur le parking en face du manoir.



### 8.2.1 Comment venir au Manoir du Tourp

Pour arriver au point de rendez-vous, l'organisateur vous déconseille de passer par Cherbourg, à cause des nombreux travaux actuellement en cours dans la ville.

Sur la N13 venant de St-Lô, passer Valognes puis St-Joseph, on est à environ une vingtaine de km de Cherbourg.

4 km après St-Joseph, attention au radar dans la descente, limite de vitesse à 90 km/h

800 m après le radar, serrer à droite et prendre la sortie en direction de Flamanville / La Hague

Au céder le passage prendre à gauche. Il vous reste environ 32 km.  
 Toujours en direction de Flamanville / La Hague, passer le lieu-dit Le Beau Parlé. Au rond-point avec la boulangerie, suivre la direction St-Martin Le Gréard. Il vous reste environ 26 km.  
 Aux feux tricolores, toujours tout droit en direction de Beaumont Hague / La Hague.  
 Passer sous le pont de la voie ferrée et sous le pont de la D650.  
 Au rond-point de la carrosserie Hannot, toujours tout droit, il reste environ 16 km.  
 Environ 5 km après le rond-point, prendre à gauche après le pont en direction de Beaumont Hague sur route à 2 x 2 voies.  
 Serrer à droite en direction de Beaumont Hague, contourner le rond-point et traverser Beaumont Hague  
 Aux feux tricolores (pharmacie sur la droite), aller en face et suivre le panneau Le Tourpe.  
 Passer devant la caserne des sapeurs-pompiers.  
 Au céder le passage, prendre à gauche en direction de Le Tourpe, le point de rendez-vous est un peu plus bas sur la droite.

### 8.3 TRAJET MANOIR DU TOURP – PHARE DE GOURY : SAMEDI 30 SEPTEMBRE



**Manoir du Tourp**  
**Station SNSM de Goury**



**13**

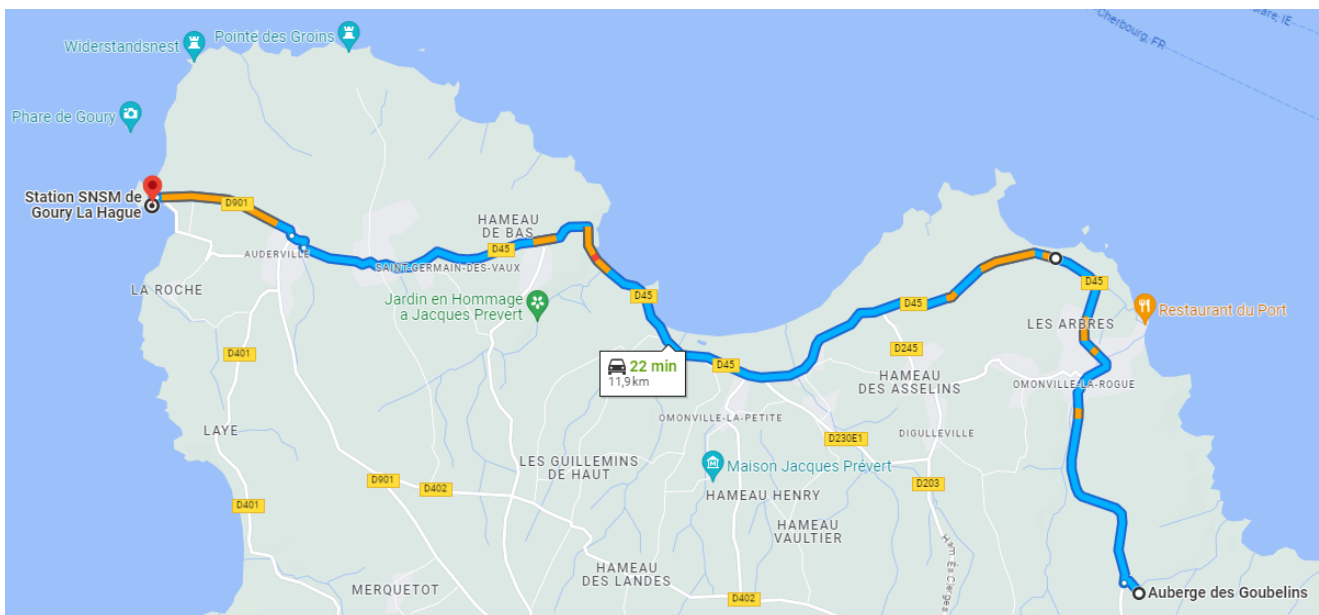


**20 minutes**



LATITUDE : N 49.71577  
 LONGITUDE : W 1.93843

#### 8.3.3 Carte trajet Manoir du Tourp vers Phare de Goury





### 8.3.2 Feuille de route trajet Manoir du Tourp vers Phare de Goury

Sortie du manoir à droite

A Omonville-la-Rogue : patte d'oie prendre à gauche

Passage devant le port de Port-Racine plus petit port de France

A St-Germain-des-Vaux, suivre D45 en direction d'Auderville

Au STOP, tourner à droite sur D901 en direction de Goury

Stationnement sur les parkings à droite avant d'arriver aux premiers bâtiments

### 8.3.3 Stationnement au Phare de Goury



## 8.4 TRAJET PHARE DE GOURY – NEZ DE JOBOURG : SAMEDI 30 SEPTEMBRE



Phare de Goury  
Nez de Jobourg



Km



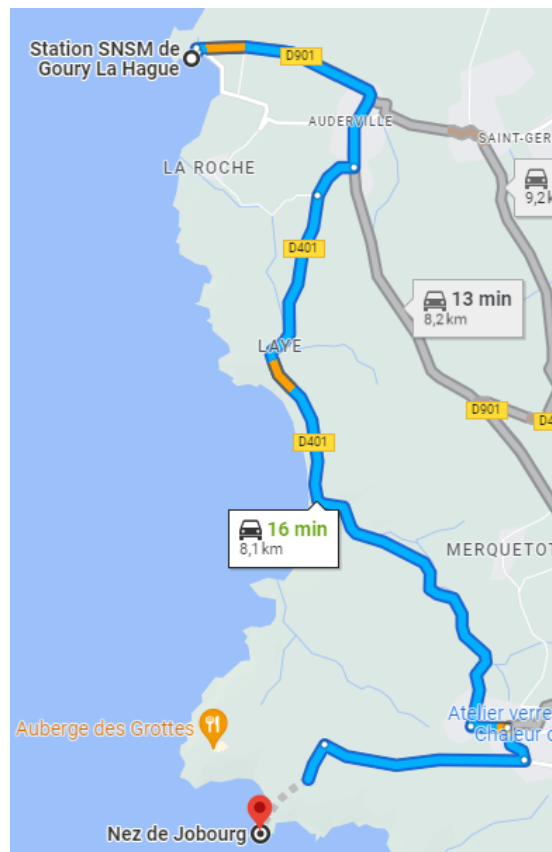
12 minutes



LATITUDE : N 49.67735  
LONGITUDE : W 1.93814

8

### 8.4.1 Carte trajet Phare de Goury vers Nez de Jobourg



### 8.4.2 Feuille de route trajet Phare de Goury vers Nez de Jobourg

Sortie du parking à gauche

Traversée du village d'Auderville

Dans village, à mi-pente, prendre à droite D401 en direction de Baie d'Ecalgrain / Nez de Jobourg  
En haut de la baie d'Ecalgrain profiter du paysage côtier

**5,9 km** : suivre route principale D401

**6,4 km** : prendre à droite sur D202 en direction du Nez de Jobourg (on tourne devant le moulin)

**7,9 km** : on rentre dans les parkings devant l'aubette buvette (aller sur les dernières alvéoles)

### 8.4.3 Stationnement au Nez de Jobourg



### 8.5 TRAJET NEZ DE JOBOURG – LA GLACERIE : SAMEDI 30 SEPTEMBRE

**Départ**  
**Arrivée**

Nez de Jobourg  
Hôtel Ibis  
2, rue du Château  
LA GLACERIE

Km

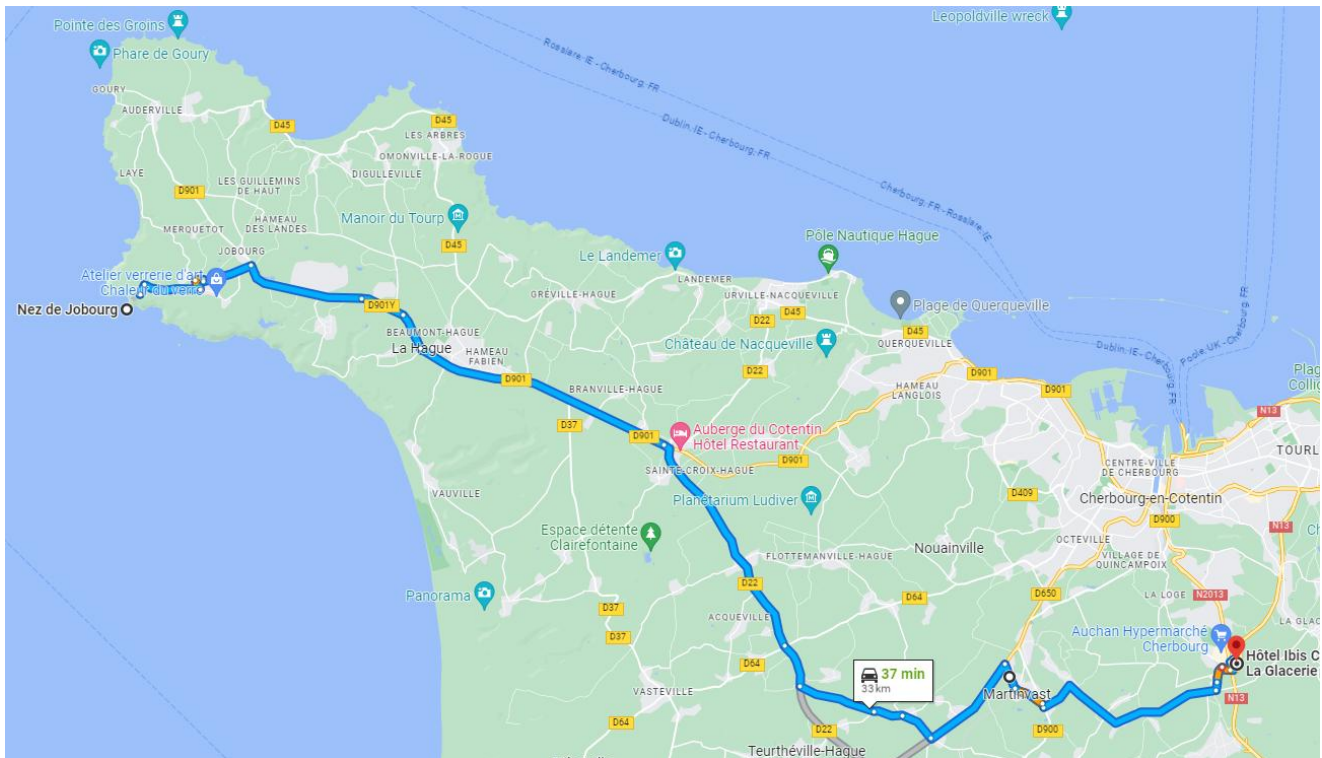


LATITUDE : N 49.60077  
LONGITUDE : W 1.59624

**36**

**40 minutes**

### 8.5.1 Carte trajet Nez de Jobourg vers La Glacerie



### 8.5.2 Feuille de route trajet Nez de Jobourg vers La Glacerie

Sortie du parking on tourne à gauche

A Jobourg prendre à droite sur D901

**3,5 km** : rond-point, 1<sup>ère</sup> à droite sur D901 en direction de Beaumont-Hague

**8,5 km** : rond-point, 2<sup>ème</sup> sortie tout droit sur D901 en direction de Cherbourg (entrée sur 2 x 2 voies)

**14,4 km** : serrer à droite sur D22 en direction de Ste-Croix-Hague / Bricquebec / Valognes

**20 km** : rond point, 2<sup>ème</sup> sortie tout droit sur D22 Bricquebec / Valognes

**24 km** : serrer à droite sur D650 en direction de Cherbourg

**24,6 km** : STOP, tourner à droite sur D650 en direction de Cherbourg

**26,1 km** : rond-point, 2<sup>ème</sup> sortie tout droit sur D650 en direction de Cherbourg

**29,1 km** : rond-point, 1<sup>ère</sup> sortie à droite sur D900 en direction de Bricquebec

Nouveau rond-point en forme de haricot : tout droit en direction de Bricquebec

**30,6 km** : tourner à gauche devant une maison en pierre (juste avant la sortie de Martinvast) sur la D122 en direction de La Glacerie

**35,3 km** : au pied d'une grande antenne rouge et blanche tourner à gauche sur la D352E en direction de La Glacerie centre

Rond-point avec Leroy-Merlin : tout droit sur D352E en direction de La Glacerie centre / Tourlaville

Rond-point avec Kiabi : tout droit sur D352E en direction de La Glacerie centre / Tourlaville

Rond-point au pied de Kiabi : 1<sup>ère</sup> à droite en direction de La Glacerie-centre / Tourlaville et rester sur la voie du milieu N13 en direction de Cherbourg

Rond-point : 3<sup>ème</sup> sortie, à gauche toute en direction de Cherbourg – Octeville / La Glacerie centre

Juste au pied du magasin Lapeyre prendre bretelle à droite pour rentrer dans l'hôtel, parking à gauche au bout de la rue

### 8.5.3 Localisation Hôtel Ibis et parking



### 8.6 TRAJET LA GLACERIE – CHERBOURG : DIMANCHE 1<sup>ER</sup> OCTOBRE

**Départ**  
**Arrivée**

Hôtel Ibis  
Cité de la Mer  
Gare maritime transatlantique  
**CHERBOURG**

  
Km

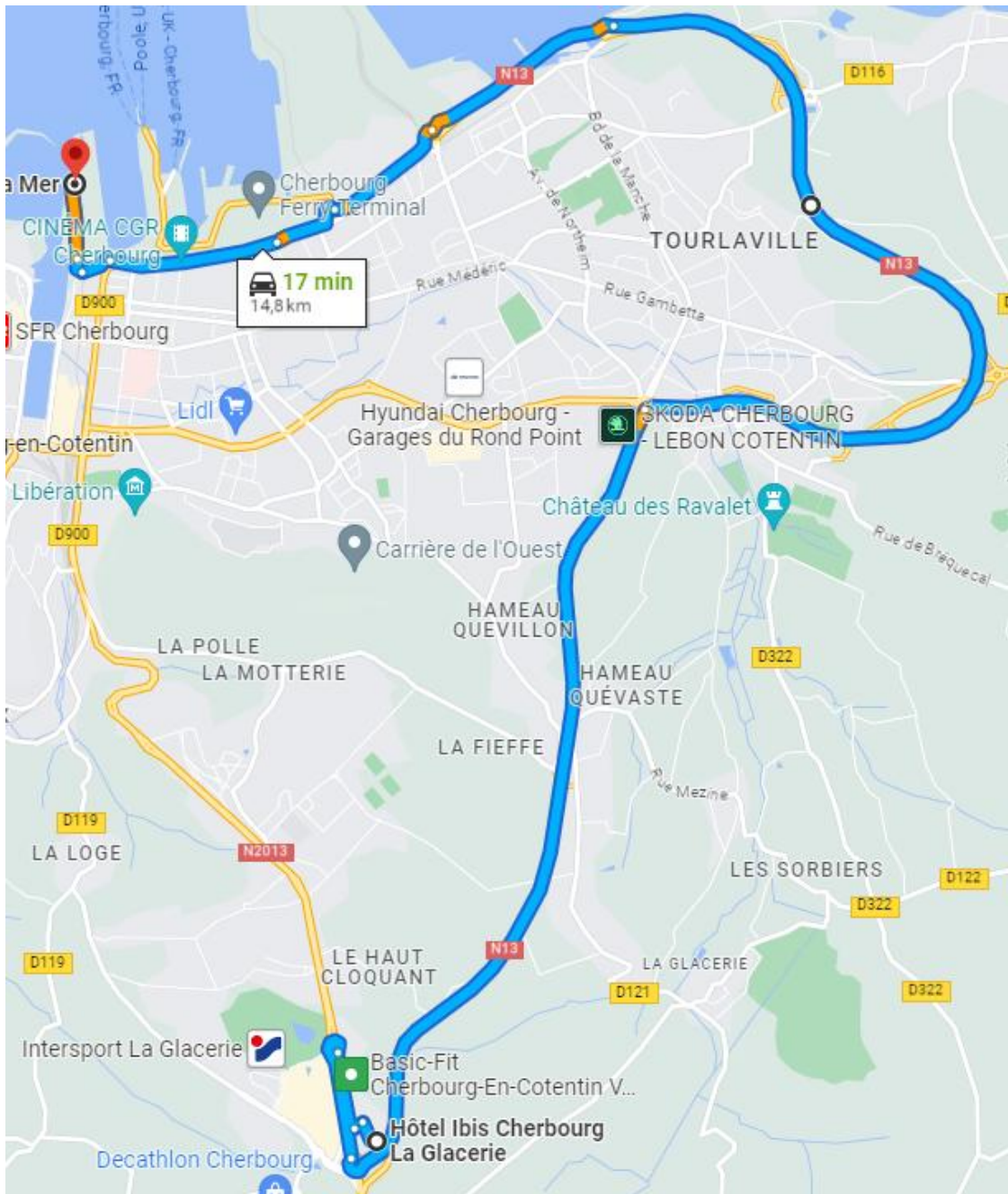


LATITUDE : N 49.64742  
LONGITUDE : W 1.61805

**15**

**20 minutes**

### 8.6.1 Carte trajet La Glacerie vers Cherbourg



### 8.6.2 Localisation du parking club à la Cité de la Mer



### 8.6.3 Feuille de route trajet La Glacerie vers Cherbourg

Sortir du parking pour revenir sur la N13 en direction de Cherbourg

Au STOP : tourner à droite et passer sur la voie de gauche (voie de droite réservée au bus)

**0,5 km** : rond-point au pied d'Auchan, 4<sup>ème</sup> sortie pour faire ½ tour en direction de Rennes / Caen / Mont Saint-Michel / St-Lô

Rond-point avec Conforama : 3<sup>ème</sup> sortie, à gauche toute sur N13 en direction de Cherbourg / Tournaville / Car Ferries

**5,9 km** : serrer à droite avant rond-point sur bretelle en direction de Car Ferries / Cité de la Mer

**11,2 km** : rond-point, 2<sup>ème</sup> sortie, tout droit sur N13 en direction de Cherbourg-centre / Car Ferries / Cité de la Mer

**12,3 km** : rond-point, 2<sup>ème</sup> sortie, tout droit en direction de Cherbourg-centre / Car Ferries

**13,1 km** (station Esso sur la droite) : 3<sup>ème</sup> sortie, presque tout droit en direction de Cherbourg / Caen / Rennes / Mont St-Michel (on laisse l'embarcadère Car Ferries sur notre droite)

**14,5 km** : rond-point, 1<sup>ère</sup> sortie, à droite en direction de Equeurdreville-Hainneville / Centre-ville / Cité de la Mer

**14,6 km** : tourner à droite vers Cité de la Mer / Terminal croisières

Franchir la Cité de la Mer et se garer tout au bout de l'esplanade sur le parking le long du sous-marin Le Redoutable



## 8.7 TRAJET CHERBOURG – LA GLACERIE : DIMANCHE 1<sup>ER</sup> OCTOBRE

**Départ**  
**Arrivée**

Cité de la mer

Hôtel Ibis

2, rue du Château

**LA GLACERIE**

**Km**



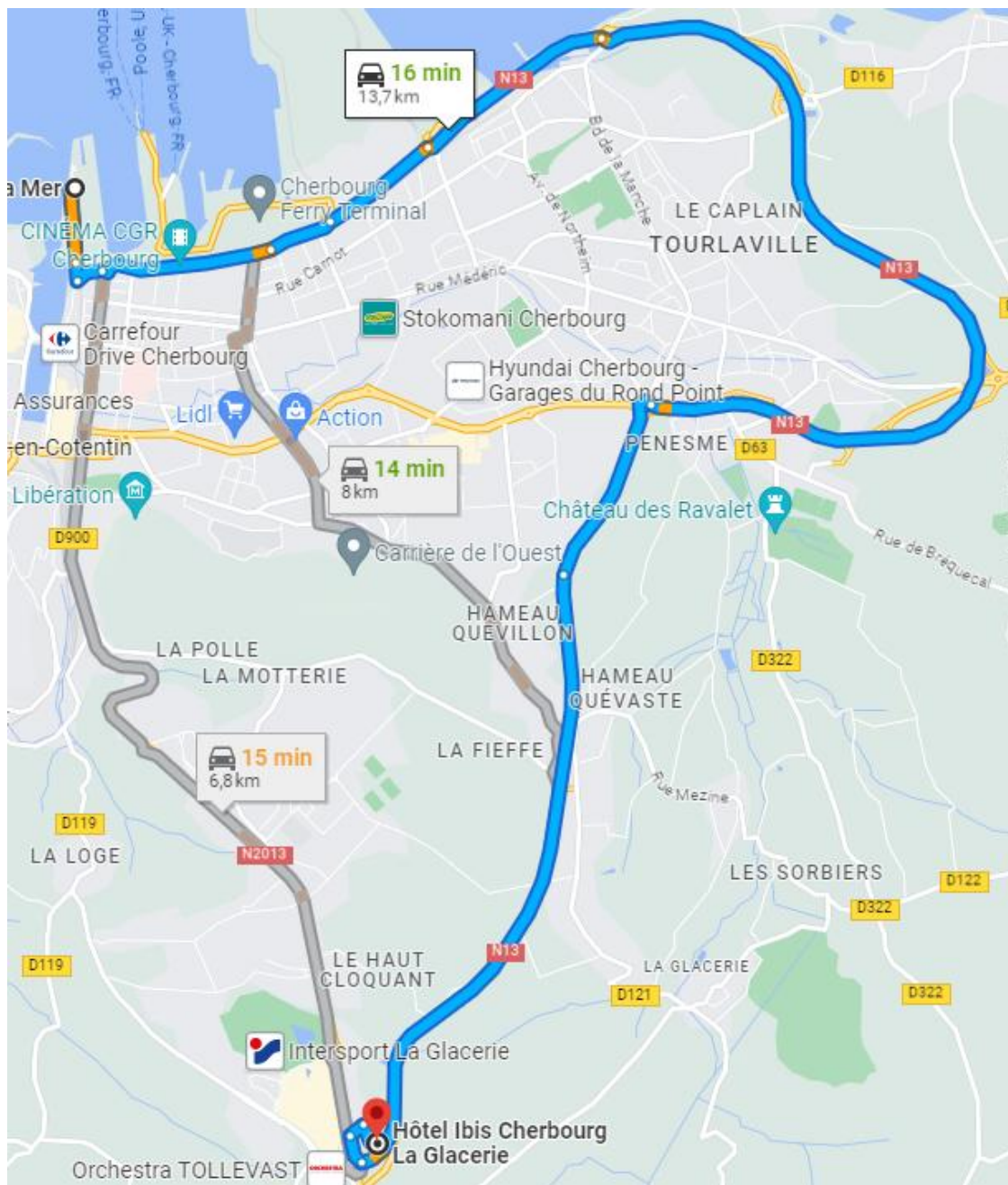
LATITUDE : N 49.60077

LONGITUDE : W 1.59624

**15**

**20 minutes**

### 8.7.1 Carte trajet Cherbourg vers La Glacerie



### 8.7.2 Feuille de route trajet Cherbourg vers La Glacerie

Sortir du parking et longer la Cité de la mer

**0,4 km** : au bout de l'esplanade, tourner à gauche en direction de Rennes / Caen / Car Ferries

**0,6 km** : rond-point, 3<sup>ème</sup> sortie, tout droit en direction de Rennes / Caen / Car Ferries

**2 km** : rond-point (Esso à gauche) : 1<sup>ère</sup> à droite en direction de Caen / Rennes / Mont St-Michel

**2,6 km** : rond-point, 2<sup>ème</sup> sortie, tout droit sur N13 en direction de Caen / Mont St-Michel / St-Lô

**3,7 km** : rond-point, 2<sup>ème</sup> sortie, tout droit sur N13 en direction de St-Lô / Caen / Mont St-Michel / Rennes

**9 km** : rond-point (Renault Trucks et KFC), 4<sup>ème</sup> sortie, à gauche toute sur N13 en direction de St-Lô / Caen / Mont St-Michel / Rennes

**14,3 km** : rond-point (Mc Do et Ibis sur la droite), 1<sup>ère</sup> sortie, à droite en direction de Cherbourg – Octeville / La Glacerie centre

Juste au pied du magasin Lapeyre prendre la bretelle à droite pour rentrer dans l'hôtel, parking à gauche au bout de la rue

### 8.8 TRAJET LA GLACERIE – S<sup>T</sup>-VAAST-LA-HOUGUE : LUNDI 2 OCTOBRE



Hôtel Ibis

GAEC La Tatihou

6, rue des Parcs

S<sup>T</sup>-VAAST-LA-HOUGUE



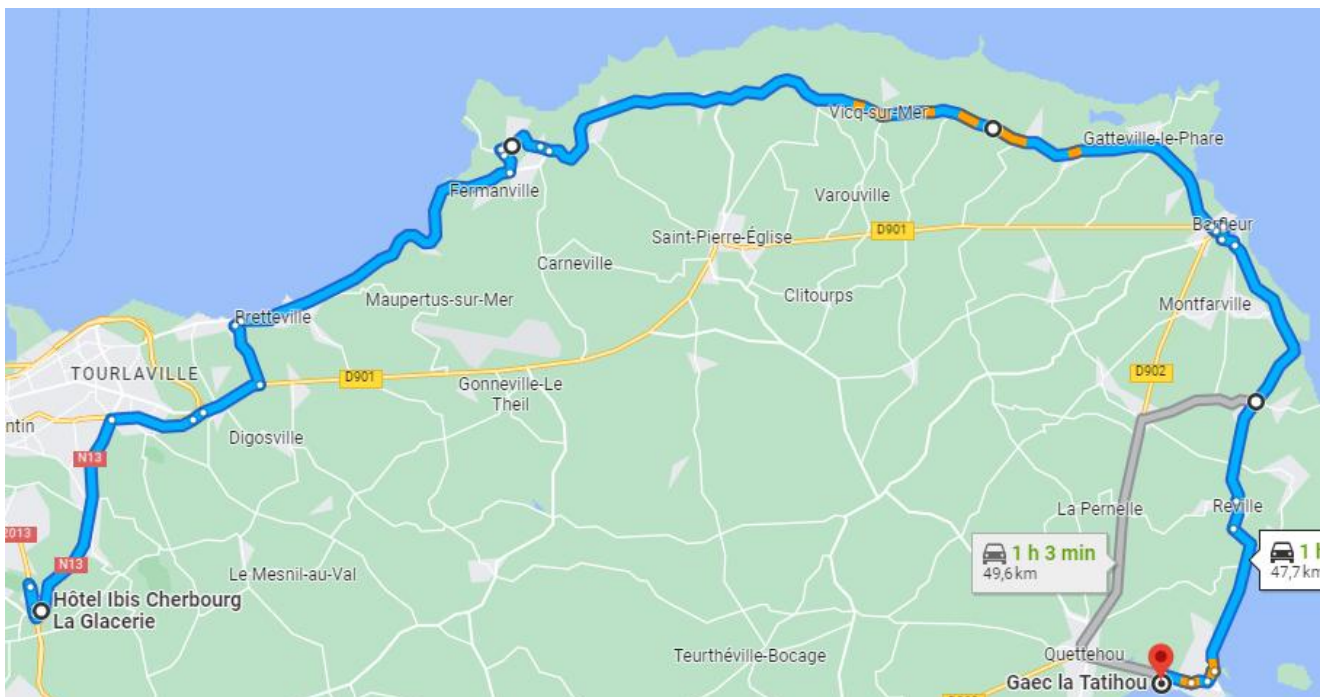
LATITUDE : N 49.58737

LONGITUDE : W 1.28099

**48**

**1 heure**

#### 8.8.1 Carte trajet La Glacerie vers St-Vaast-la-Hougue



### 8.8.2 Feuille de route trajet La Glacerie vers St-Vaast-la-Hougue

Sortir du parking pour revenir sur la N13 en direction de Cherbourg

Au STOP : tourner à droite et passer sur la voie de gauche (voie de droite réservée au bus)

**0,5 km** : rond-point au pied d'Auchan, 4<sup>ème</sup> sortie, pour faire ½ tour en direction de Rennes / Caen / Mont Saint-Michel / St-Lô

Rond-point avec Conforama : 3<sup>ème</sup> sortie, à gauche toute sur N13 en direction de Cherbourg / Tourlaville / Car Ferries

**5,9 km** : serrer à droite avant rond-point sur bretelle en direction de Car Ferries / Cité de la Mer

**7,7 km** : sortir à droite sur D901 en direction de Digosville / St-Pierre-Eglise

**8,1 km** : rond-point, 1<sup>ère</sup> à droite sur D901 en direction de Digosville / St-Pierre-Eglise

**9,4 km** : tourner à gauche sur D122 en direction de "Vers D116"

**11,1 km** : cédez le passage : tourner à droite pour reprendre la route qui longe la côte

**35 km** : arrivée dans Barfleur, au STOP, tourner à gauche

**35,1 km** : tourner à gauche sur D902 en direction de St-Vaast-la-Hougue / Réville

**35,3 km** : au pied du port tourner à droite en direction de St-Vaast-la-Hougue / Réville

**35,8 km** : tourner à gauche sur D1 en direction de St-Vaast-la-Hougue / Réville

**42 km** : rond-point, 2<sup>ème</sup> sortie, à gauche toute sur D1 en direction de St-Vaast-la-Hougue

Puis toujours D1 en direction de St-Vaast-la-Hougue (légèrement à droite)

**42,2 km** : rond-point (cinéma), 1<sup>ère</sup> sortie tout droit sur D1 en direction de St-Vaast-la-Hougue

**43,1 km** : toujours suivre la route principale sur D1 en direction de St-Vaast-la-Hougue

**46,2 km** : rond-point, 2<sup>ème</sup> sortie tout droit direction Quettehou

**46,6 km** : tourner à droite en direction de Quettehou

**47,2 km** : feux tricolores, tourner à gauche sur D1 en direction de Quettehou

**47,9 km** : rond-point (Carrefour Market), 3<sup>ème</sup> sortie, à gauche toute en direction de Conchylimer / Euromer / Lycée maritime

**48 km** : entrée de l'ostréiculteur sur la droite et parking au bout de l'impasse

### 8.9 TRAJET S<sup>T</sup>-VAAST-LA-HOUGUE – S<sup>TE</sup>-MERE-EGLISE : LUNDI 2 OCTOBRE



**GAEC La Tatihou**

**Brasserie artisanale**

**7, rue de la Cayenne**

**S<sup>TE</sup>-MERE-EGLISE**



**26**



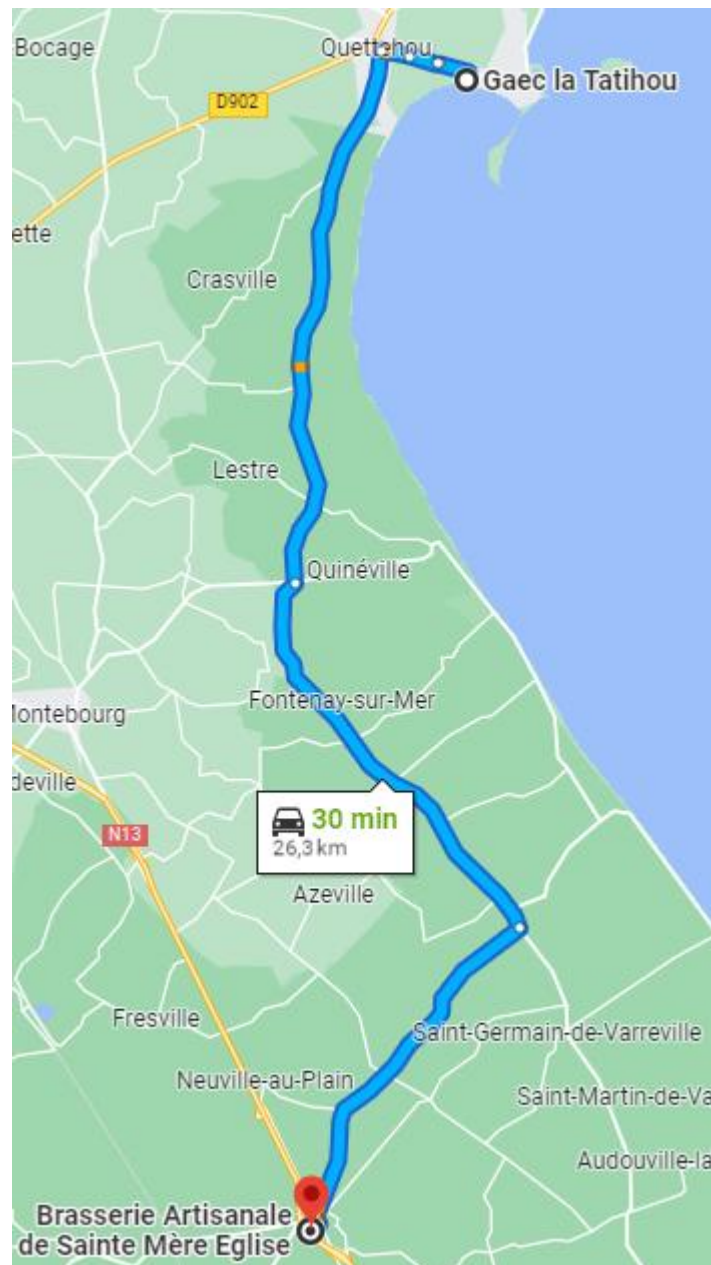
**35 minutes**



LATITUDE : N 49.40572

LONGITUDE : W 1.31789

### 8.9.1 Carte trajet St-Vaast-la-Hougue vers Ste-Mère-Eglise



### 8.9.2 Feuille de route trajet St-Vaast-la-Hougue vers Ste-Mère-Eglise

Depuis l'ostréiculteur revenir sur le rond-point du Carrefour Market

**0,2 km** : rond-point, 3<sup>ème</sup> sortie, à gauche toute sur D1 en direction de Quettehou

**0,7 km** : rond-point, 2<sup>ème</sup> sortie, tout droit sur D1 en direction de Quettehou

**1,3 km** : rond-point, 2<sup>ème</sup> sortie, tout droit en direction du centre-ville

**1,8 km** : rond-point (magasin Val de Saire Loisirs), à gauche sur la D14 en direction de Montebourg / Morsalines

**(7,8 km**, le convoi n'est pas prioritaire dans le rétrécissement de la chaussée)

**11,9 km** : rond-point, 2<sup>ème</sup> sortie, tout droit sur D14 en direction de Fontenay-sur-Mer

**20,5 km** à la sortie de Ravenoville : tourner à droite sur D15 en direction de Ste-Mère-Eglise

**25,4 km** : rond-point, tout droit sur D15 en direction de Autres directions / Hôtel de ville / Bureau de poste



43<sup>ème</sup> Meeting - Cotentin - Du 30 septembre au 2 octobre 2023

**25,6 km** : STOP (en face du Crédit Mutuel) : tourner à gauche sur rue du Général de Gaulle

**25,8 km** : tourner à droite rue de la Cayenne

**26 km** : tourner à droite dans le parking de la brasserie de Ste-Mère-Eglise

# Fin du meeting