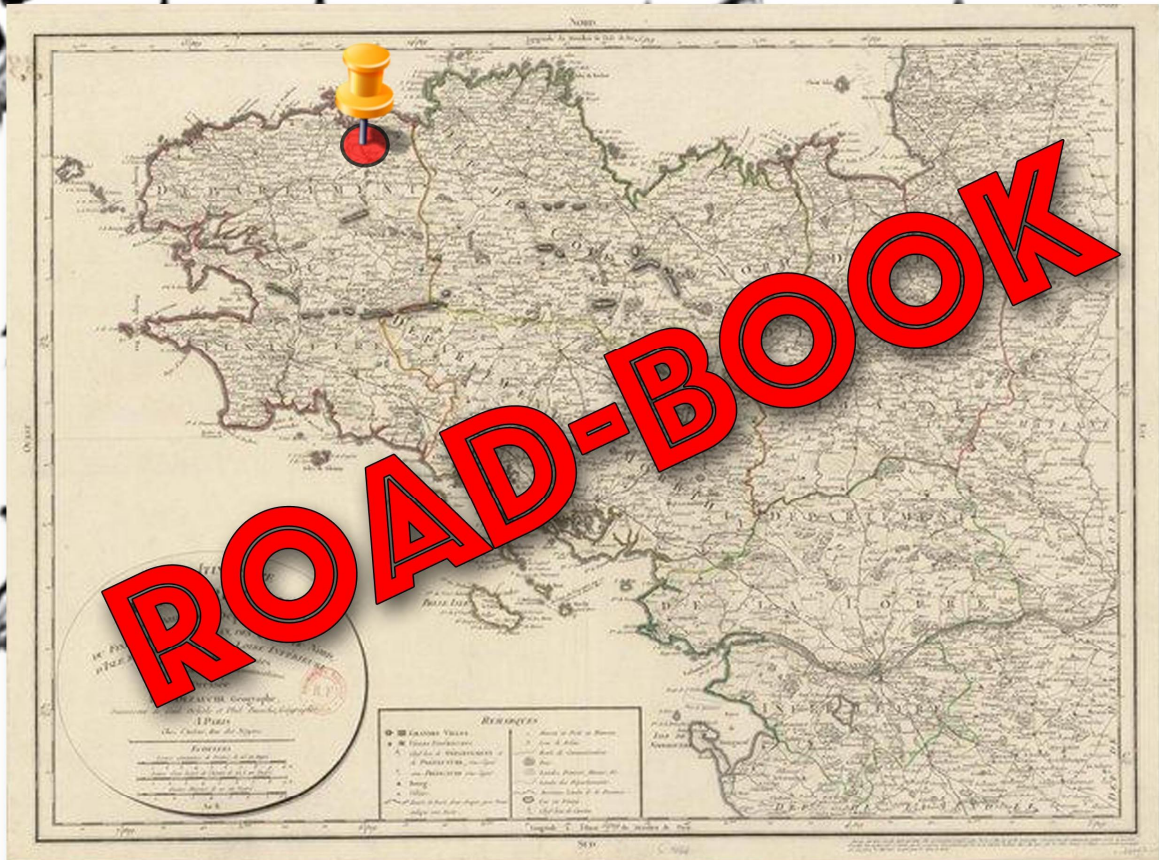


29<sup>ème</sup> Meeting



MORLAIX - BRETAGNE

1-2-3 MAI 2015



Club Coupé



406



# 29<sup>ème</sup> Meeting

## BRETAGNE Ë du 1<sup>er</sup> au 3 mai 2015

Nous faisons en sorte que ce meeting, point fort de nos activités, soit le plus agréable et le plus ludique pour tous. Néanmoins, compte tenu du nombre important de participants **(32 coupés + 2 autres voitures)**, nous devons nous astreindre à une certaine discipline dans nos déplacements.

Ce petit guide comporte des éléments de bon sens connus de tous mais qu'il nous a semblé bon de rappeler en la circonstance. Vous y trouverez aussi les cartes et plans liés au parcours et un certain nombre d'adresses utiles.

*Ce meeting a fait l'objet des déclarations préfectorales requises par la réglementation en vigueur et bénéficie de la couverture d'assurance RC souscrite par le Club.*

### 1. CARBURANT

Afin de ne pas perturber le fonctionnement des déplacements en groupe, **il n'est pas prévu de ravitaillement en carburant durant le meeting.** Chacun devra veiller, avant le début du meeting, à disposer de l'autonomie suffisante pour l'ensemble du meeting (171 km).

Si besoin, vous trouverez :

- **3 stations à Lannion** (à 12 km du point de départ du meeting) :
  - **Intermarché** : Centre commercial St-Marc, route de Tréguier
  - **Intermarché** : ZAC Kerlignonan, route de Trébeurden
  - **Leclerc** : St-Elivet, route de Guingamp (distribue du Super Ethanol E85)
- **1 station à Trébeurden** (à 9 km du point de départ du meeting) :
  - **Intermarché** : 50, rue des Plages
- **1 station à Morlaix** :
  - **AS24** : Coat Menguy, route de Lannion (à côté de l'hôtel)

### 2. DEPLACEMENTS EN GROUPE

- Se présenter aux rendez-vous **15 minutes à l'avance** pour écouter les informations données au briefing d'avant départ par les organisateurs et membres du bureau de l'association.
- Chaque conducteur doit respecter ces consignes à la lettre.
- Respecter les distances de sécurité.
- Rouler avec les codes allumés.
- Signaler toute avarie à l'un des membres du Bureau dont les coordonnées figurent dans la liste des participants.
- Sauf cas de force majeure, ne jamais quitter le convoi, attendre qu'un organisateur vous donne des consignes ou vous rejoigne sur votre lieu de mobilisation.

### 3. CONSIGNES GENERALES

- Tout membre doit se conformer au code de la route lors des déplacements sur la voie publique.
- Chaque conducteur doit être en règle concernant son permis de conduire, l'assurance et le contrôle technique de son véhicule.
- L'Association ne pourra pas être tenue pour responsable en cas de manquement ou de comportement irresponsable.
- Ne pas téléphoner en roulant.
- Modérer votre consommation de boissons alcoolisées.

### 4. SECURITE DES CONVOIS

- Les convois seront encadrés par des véhicules dits "d'organisation ou de direction". Ceux-ci seront nommés en début de meeting pour toute la durée du rassemblement et seront tous équipés d'un gyrophare orange (voir les titulaires sur la feuille "participants"). Ils seront responsables d'un groupe de participants et le dirigeront à l'aide du road-book en cas de cassure du convoi. Ces véhicules seront répartis comme suit :
  - un en tête de convoi, véhicule "organisation"
  - un en fin de convoi, véhicule "direction"
  - deux à trois répartis uniformément dans le convoi, véhicules "direction"
- Les conducteurs de ces véhicules circuleront avec leur gilet de sécurité aux couleurs du club.
- Ces véhicules de "direction" communiqueront entre eux par un système de radio (talkie-walkie).
- Des groupes de voitures seront formés au début du meeting et seront valables toute la durée de celui-ci. A chaque trajet, chaque participant au rassemblement devra reprendre sa place derrière son véhicule de "direction".

### 5. RAPPEL DU PROGRAMME

#### 5.1 VENDREDI 1<sup>ER</sup> MAI (55 Km)

- 11h00 : Accueil des participants au restaurant du golf de Saint-Samson "Le 19" à Pleumeur-Bodou
- 12h00 : Déjeuner au restaurant "Le 19"
- 14h15 : Rassemblement aux voitures, briefing et départ en convoi vers la Cité des Télécoms (4 km) et stationnement
- 14h30 : Visite guidée de la Cité des Télécoms
- 17h30 : Rassemblement aux voitures, briefing et départ en convoi pour Morlaix (51 km)
- 18h15 : Installation à l'hôtel L'Albatros
- 19h00 : Apéritif à l'hôtel L'Albatros

- 20h00 : Dîner à l'Hôtel L'Albatros

## 5.2 SAMEDI 2 MAI (71 Km)

- 7h00 : Petit-déjeuner à l'Hôtel L'Albatros
- 9h00 : Rassemblement aux voitures et briefing
- 9h15 : Départ échelonné pour Roscoff (29 km) et stationnement
- 10h30 : Visite guidée de la ville de Roscoff
- 12h00 : Déjeuner au restaurant l'Auberge du Quai
- 14h30 : Visite guidée de la baie de Morlaix en bateau
- 16h30 : Rassemblement aux voitures, briefing et départ échelonné pour St-Pol-de-Léon (15 km) et stationnement
- 17h00 : Photo des coupés
- 18h00 : Rassemblement aux voitures, briefing et départ en convoi pour Morlaix (27 km)
- 19h30 : Apéritif à l'Hôtel L'Albatros
- 20h00 : Dîner à l'Hôtel L'Albatros

## 5.3 DIMANCHE 3 MAI (45 Km)

- 7h00 : Petit-déjeuner à l'Hôtel L'Albatros
- 9h15 : Rassemblement aux voitures, chargement des bagages et briefing
- 9h30 : Départ échelonné pour Lanvellec (29 km) et stationnement
- 10h30 : Visite guidée du Château de Rosanbo
- 12h00 : Rassemblement aux voitures, briefing et départ en convoi pour Guerlesquin (16 km) et stationnement
- 12h30 : Déjeuner au restaurant Les Monts d'Arrée
- 15h00 : Fin du meeting

## 6. NUMEROS UTILES

### Restaurant Le 19

13, route du Golf 22560 PLEUMEUR-BODOU

02 96 23 87 34

### Cité des Télécoms

Parc du Radôme 22560 PLEUMEUR-BODOU

02 96 46 63 80

### Hôtel L'Albatros

Coat Menguy, route de Lannion 29600 MORLAIX 02 98 88 08 44

#### **Office de Tourisme**

Quai Auxerre 29681 ROSCOFF 02 98 61 12 13

#### **Restaurant L'Auberge du Quai**

33, rue Am Réveillère 29681 ROSCOFF 02 98 69 72 65

#### **Château de Rosanbo**

4, Château Rosanbo 22420 LANVELLEC 02 96 35 18 77

#### **Restaurant Les Monts d'Arrée**

14, rue du Docteur Quéré 29650 GUERLESQUIN 02 98 72 80 44

#### **Peugeot Assistance 7 j/7 24 heures/24**

0 800 44 24 24

#### **Garage LE LOARER Agent Peugeot (dépannage et réparations le samedi matin)**

Zone Artisanale Bel Air, route de Morlaix 22300 LANNION 02 96 37 03 97

#### **Concession Peugeot Groupe Courtois**

Route de Perros-Guirec 22300 LANNION 02 96 48 26 66

#### **Concession Peugeot Abcis Bretagne**

La Croix Rouge 29600 MORLAIX 02 98 62 03 11

#### **Numéros d'Urgence**

Aide médicale d'Urgence . SAMU 15

Police Secours 17

Pompiers 18

## **7. LISTE DES PARTICIPANTS**

**Une liste détaillée et à jour sera diffusée les jours précédents le meeting.**

## **8. PLANS, CARTES ET FEUILLES DE ROUTE DES PARCOURS**

Vous trouverez ci-après les différents plans, cartes et indications de trajets utiles pour les différents déplacements en véhicule durant ce meeting.



Le tracé de ce meeting se situe sur les départements des Côtes d'Armor (22) et du Finistère (29).

Comme ces plans sont limités aux lieux visités et routes empruntées, **il est recommandé de disposer d'une carte routière de la région** : Par exemple :

- Cartes IGN Départementales D22 (Côtes d'Armor) et D29 (Finistère) au 1/150 000 ou Régionale R06 (Bretagne) au 1/250 000
- Cartes MICHELIN Départementales n° 308 (Finistère . Morbihan) et n° 309 (Côtes d'Armor . Ile-et-Vilaine) au 1/150 000 ou Régionale n° 512 (Bretagne) au 1/200 000

De nombreux participants disposant d'un GPS, il est recommandé de enregistrer les coordonnées des différents points de départ et d'arrivée des parcours. Ceci peut être précieux en cas de départ, mais **attention car les trajets proposés par le GPS ne sont pas forcément ceux choisis pour le meeting.**

## 8.1 LOCALISATION DE L'HOTEL L'ALBATROS A MORLAIX

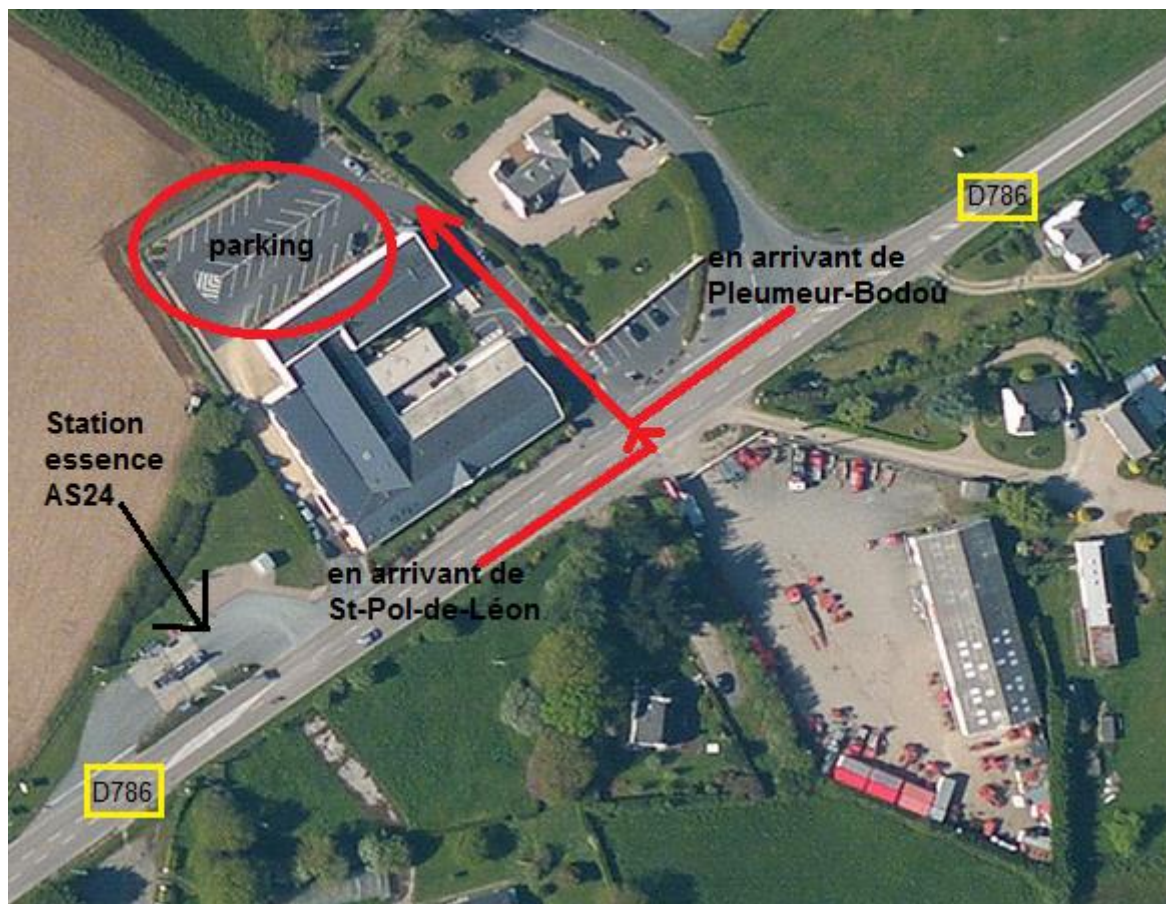
Hôtel L'ALBATROS  
Coat Menguy  
Route de Lannion  
29600 MORLAIX  
Tél : 02 98 88 08 44



LATITUDE : 48.59642

LONGITUDE : 3.81361

**LE STATIONNEMENT DES COUPES SE FERA EXCLUSIVEMENT  
DERRIERE LE BATIMENT SUR LA GAUCHE.**



## 8.2 LOCALISATION DU RESTAURANT "LE 19"

13, route du Golf 22560 PLEUMEUR-BODOU



LATITUDE : 48.80462

LONGITUDE : 3.51774

### Comment arriver au restaurant "Le 19" :

Depuis Lannion, suivre Pleumeur-Bodou, Cité des Télécoms.

Passer devant la Cité des Télécoms puis toujours suivre la direction du golf de Saint-Samson.

Le restaurant "Le 19" est le restaurant du golf hôtel de Saint-Sansom. En arrivant sur les bâtiments, prendre à gauche l'allée forestière et stationnement derrière le bâtiment sur les 2 parkings en terre.

**Il s'agit du point de départ du meeting le vendredi 1<sup>er</sup> mai.**

L'accueil des participants aura lieu derrière le bâtiment sur les 2 parkings en terre.

## 8.3 TRAJET RESTAURANT LE 19 Æ CITE DES TELECOMS : VENDREDI 1<sup>ER</sup> MAI



Restaurant Le 19  
Cité des Télécoms  
Parc du Radôme  
PLEUMEUR-BODOU



**4**

**10 minutes**

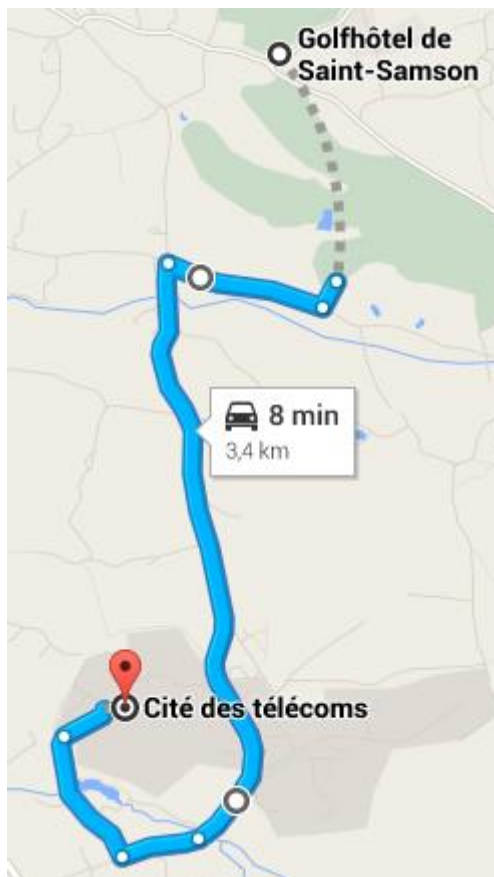


LATITUDE : 48.78624



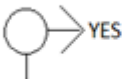



LONGITUDE : 3.52538



### 8.3.1 Carte trajet Restaurant Le 19 vers Cité des Télécoms



### 8.3.2 Feuille de route trajet Restaurant Le 19 vers Cité des Télécoms

sortie restaurant			500 m		route du Lann-Kérénoc
50 m		route de Saint-Sansom	3,1 km		parc du radôme
			3,5 km		entrée dans le parc
200 m		rue Hent al Lann	4,1 km		parking club dans le parc

## 8.4 TRAJET PLEUMEUR-BODOU Ë MORLAIX : VENDREDI 1<sup>ER</sup> MAI

**Départ**  
**Arrivée**

Cité des Télécoms  
Hôtel L'Albatros  
Route de Lannion  
**MORLAIX**

  
Km



LATITUDE : 48.59642  
LONGITUDE : 3.81361





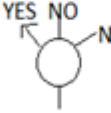




**51**

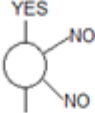
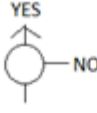
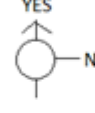
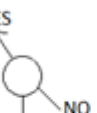




**55 minutes**

### 8.4.1 Carte trajet Pleumeur-Bodou vers Morlaix



### 8.4.2 Feuille de route trajet Pleumeur-Bodou vers Morlaix

sortie parking	↑	jusqu'à la grille du parc			
0,4 km	STOP →		15,3 km		Lannion Centre
0,7 km	STOP →				
3,2 km	STOP ↙	D788 Trebeurden	16,7 km		2ème feu toujours tout droit
7,9 km		Lannion	17,1 km		serrer à droite
8 km		D65 Lannion	17,3 km		Toutes directions Centre hospitalier Gare SNCF
9 km		D65 Lannion	17,3 km		Morlaix Plestin-les-Grèves
			19,1 km		D786 Morlaix Plestin-les-Grèves

19,9 km		D786 Morlaix Plestin-les-Grèves	41,1 km		D786 Morlaix
23,3 km		D786 Plestin-les-Grèves St-Michel-en-Grèves	42,2 km		D786 Morlaix
33,8 km		D786 Morlaix	47,3 km		attention radar 90 km/h sur la droite
34,4 km			51,4 km		entrée du parking de l'hôtel L'Albatros juste après le carrefour

### 8.5 TRAJET MORLAIX È ROSCOFF : SAMEDI 2 MAI (DEPARTS ECHELONNES EN PETITS GROUPES POUR EVITER LA CONCENTRATION SUR LA N12)



Hôtel L'Albatros  
Parking du centre nautique  
Quai Charles de Gaulle  
ROSCOFF



LATITUDE : 48.72558  
LONGITUDE : 3.98252

**29**

**25 minutes**


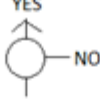


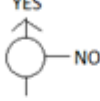
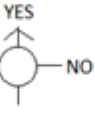

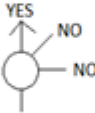

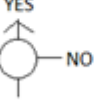

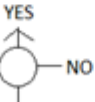


#### 8.5.1 Carte trajet Morlaix vers Roscoff



### 8.5.2 Localisation du parking à Roscoff



### 8.5.3 Feuille de route trajet Morlaix vers Roscoff

sortie parking			23 km		D788 Roscoff Santec St-Pol-de-Léon
0,4 km		N12 Roscoff Brest			
4 km		N12 Roscoff	24,3 km		D58 Roscoff
4,5 km		D19 Roscoff St-Pol-de-Léon Carantec	26,4 km		D769 Roscoff Ile de Batz
15,8 km		D58 St-Pol-de-Léon Roscoff Plouescat	27,1 km		D58 Roscoff (par la côte) Ile de Batz
20,4 km		D58 Brest Roscoff Landivisiau	27,9 km		attention ralentisseur très prononcé
22,2 km		D788 Roscoff Plouescat St-Pol-de-Léon	28,9 km		Rue de Plymouth Centre-ville Vieux port Ile de Batz
			29,4 km		parking du centre nautique, en partie réservé pour le club

### 8.6 TRAJET ROSCOFF È SAINT-POL-DE-LEON : SAMEDI 2 MAI (DEPARTS ECHELONNES)

**Départ**  
**Arrivée**

Parking du centre nautique

Ilôt Sainte-Anne

**SAINT-POL-DE-LEON**



LATITUDE : 48.68465

LONGITUDE : 3.960368



**15**



**15 minutes**










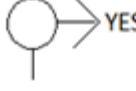

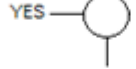
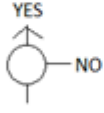

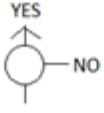

### 8.6.1 Carte trajet Roscoff vers Saint-Pol-de-Léon



### 8.6.2 Localisation du parking de l'île Sainte-Anne à Saint-Pol-de-Léon



### 8.6.3 Feuille de route trajet Roscoff vers Saint-Pol-de-Léon

sortie du parking		Quai Charles de Gaulle			bretelle sur la droite après le pont
1 km		St-Pol-de-Léon Morlaix	10,2 km		D769 St-Pol-de-Léon
2,7 km		D769 St-Pol-de-Léon Morlaix Brest	10,5 km		D769 St-Pol-de-Léon
			10,8 km		
3,4 km		D58 St-Pol-de-Léon Morlaix Brest	12,3 km		Venelle du Cimetière (après long mur de propriété)
5,6 km		D58 St-Pol-de-Léon Morlaix Brest	12,5 km		Rue du Port Ilôt Ste-Anne Stade de Kernévez Plages Port
6,9 km		D788 Morlaix Landivisiau Brest	13,4 km		Avenue de la Mer Centre nautique Ilôt Ste-Anne
7,7 km		D58 Morlaix Carantec	14,4 km		Promenade de Penarth Centre nautique Ilôt Ste-Anne Plage Ste-Anne
9,5 km		D58 Morlaix Carantec	15,3 km		entrée parking réservé pour le club, le long de la baie

### 8.7 TRAJET SAINT-POL-DE-LEON È MORLAIX : SAMEDI 2 MAI



Ilôt Sainte-Anne  
Hôtel L'Albatros  
Route de Lannion  
**MORLAIX**



**27**

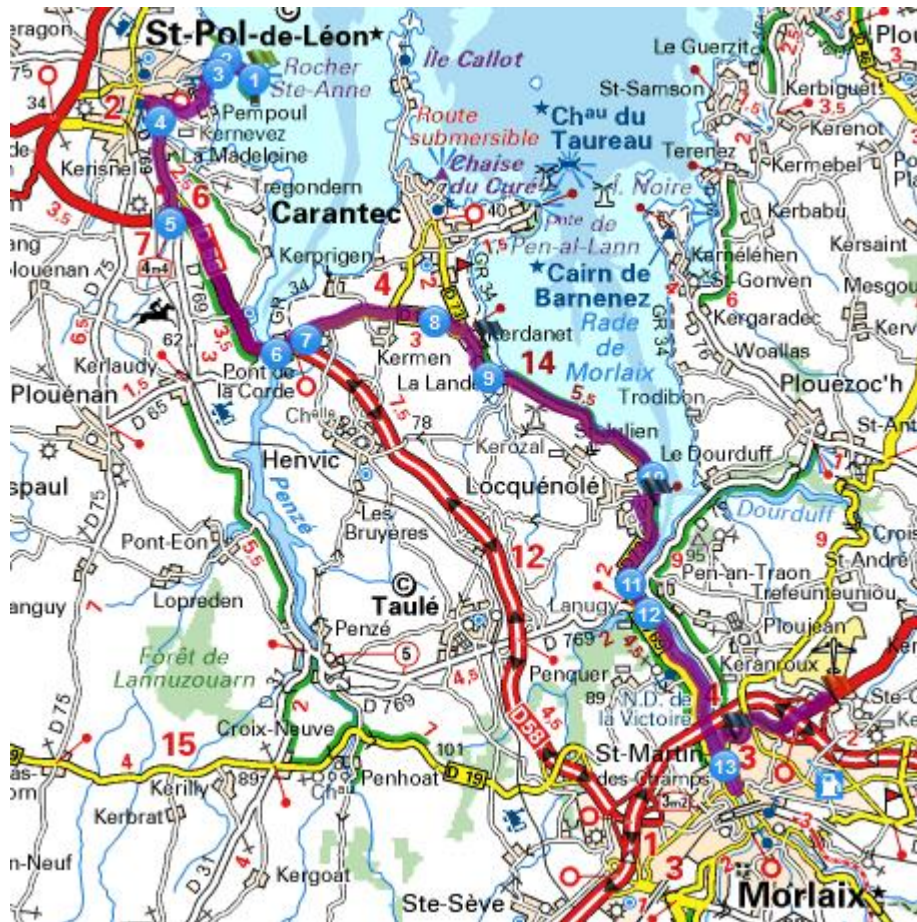


**30 minutes**




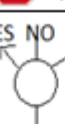


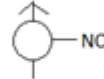
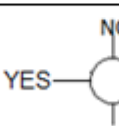
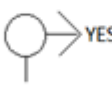




LATITUDE : 48.59642  
LONGITUDE : 3.81361


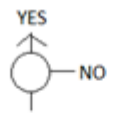

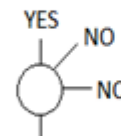
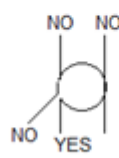

### 8.7.1 Carte trajet Saint-Pol-de-Léon vers Morlaix



### 8.7.2 Feuille de route trajet Saint-Pol-de-Léon vers Morlaix

sortie parking		sortir de la digue	5,2 km		
0,9 km		Centre-ville	8,9 km		D173 Carantec Locquénolé Morlaix
1,8 km		Rue du Port Toutes directions			
2,8 km		Centre-ville	11 km		D173 Carantec Morlaix par la corniche <b>(ne pas prendre Morlaix par voie express)</b>
2,8 km		Rue de Morlaix	12,4 km		D73 Carantec Morlaix par la corniche
5 km		bretelle à droite après le pont Morlaix	17,5 km		



19,6 km		D769 Morlaix	25,4 km		D786 Toutes directions Lanmeur Aéroport
23 km		IUT Manu Galerie d'art	26 km		D786 Brest Lannion Lanmeur Aéroport et serrer à droite à la sortie du rond-point
23,5 km		D786 Toutes directions			
			26,9 km		entrée du parking de l'hôtel L'Albatros

### 8.8 TRAJET MORLAIX È LANVELLEC : DIMANCHE 3 MAI (DEPARTS ECHELONNES POUR EVITER LA CONCENTRATION SUR LA D786 AVANT LA FRONTIERE DEPARTEMENTALE AVEC LES COTES D'ARMOR)



Hôtel L'Albatros  
Château de Rosanbo  
**LANVELLEC**



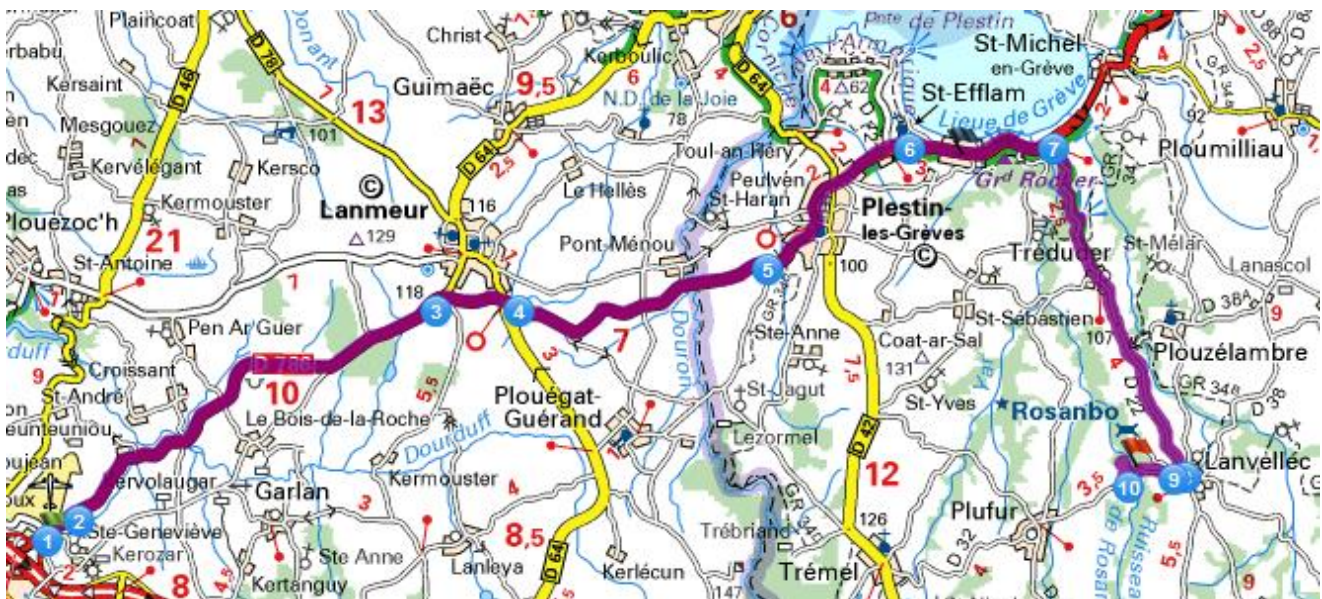
**29**

**30 minutes**



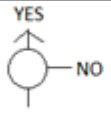

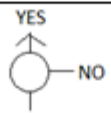

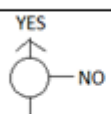

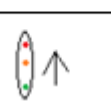



LATITUDE : 48.62052  
LONGITUDE : 3.544360

#### 8.8.1 Carte trajet Morlaix vers Lanvellec



### 8.8.2 Feuille de route trajet Morlaix vers Lanvellec

sortie parking			22,1 km		D22 Tréduder Lanvellec Château de Rosanbo
9,2 km		D786 Lannion Plestin-les-Grèves Plouigneau	24,8 km		attention ralentisseur prononcé
10,3 km		D786 Lannion Plestin-les-Grèves	25,6 km		rétrécissement de la chaussée
17 km			29 km		Plufur Château de Rosanbo
17,6 km		D786 Lannion	29,3 km		entrée chemin privé du Château de Rosanbo

### 8.9 TRAJET LANVELLEC È GUERLESQUIN : DIMANCHE 3 MAI

**Départ**  
**Arrivée**

Château de Rosanbo  
Rue du Docteur Quéré  
**GUERLESQUIN**

  
Km



LATITUDE : 48.51754  
LONGITUDE : 3.58806










**16**

**15 minutes**

#### 8.9.1 Carte trajet Lanvellec vers Guerlesquin



### 8.9.2 Feuille de route trajet Lanvellec vers Guerlesquin

sortie du chemin privé du château		D32 Plufur	8,4 km	 ↑	D56 Guerlesquin
			13,2 km	 ↙	D42 Guerlesquin
2,8 km		devant l'église Toutes directions	15,2 km		à la priorité à droite à l'entrée dans le village
2,9 km		D56 Plounérin gare	15,4 km		Rue du Docteur Quéré
7,1 km		D56 Guerlesquin Plounérin	15,5 km		parking coupés 406 devant l'église

# Fin du meeting