

26^{ème} Meeting
AUVERGNE

Du 12 au 14 Octobre 2013

ROAD-BOOK



26^{ème} Meeting

AUVERGNE - 12 au 14 Octobre 2013

Nous faisons en sorte que ce meeting, point fort de nos activités, soit le plus agréable et le plus ludique pour tous. Néanmoins, compte tenu du nombre important de participants **(46 coupés + 2 autres voitures)**, nous devons nous astreindre à une certaine discipline dans nos déplacements.

Ce petit guide comporte des éléments de bon sens connus de tous mais qu'il nous a semblé bon de rappeler en la circonstance. Vous y trouverez aussi les cartes et plans liés au parcours et un certain nombre d'adresses utiles.

Ce meeting a fait l'objet des déclarations préfectorales requises par la réglementation en vigueur et bénéficie de la couverture d'assurance RC souscrite par le Club.

1. CARBURANT

Afin de ne pas perturber le fonctionnement des déplacements en groupe, **il n'est pas prévu de ravitaillement en carburant durant le meeting.** Chacun devra veiller, avant le début du meeting, à disposer de l'autonomie suffisante pour l'ensemble du meeting (174 km).

Si besoin, vous trouverez :

- **3 stations à Besse et Saint-Anastaise :**
 - **Simply Market** : route de Compains
 - **Valle Pierre** : 11, route des Lacs
 - **Atac Supermarché** : 2, rue des Ecoles
- **1 station à Murol** (6 km de Saint-Nectaire) :
 - **Elan** : route de Chambon
- **2 stations à Champeix** (12 km de Saint-Nectaire) :
 - **Sancy Carburants Combustibles** : Route de Clermont
 - **Intermarché** : route de Saint-Nectaire

2. DEPLACEMENTS EN GROUPE

- Se présenter aux rendez-vous **10 minutes à l'avance.**
- **Veiller à ne pas provoquer de cassures dans les convois**, si ralentissement suite à circulation (feux, stop, ò) se garer et attendre la reformation du convoi.
- Rouler avec les codes allumés, respecter les distances de sécurité.
- Signaler toute avarie à l'un des membres du Bureau dont les coordonnées figurent dans la liste des participants.
- Sauf cas de force majeure, ne jamais quitter le convoi, attendre qu'un organisateur vous donne des consignes ou vous rejoigne sur votre lieu de mobilisation.

3. CONSIGNES GENERALES

- Respecter le code de la route
- Ne pas téléphoner en roulant
- Modérer votre consommation de boissons alcoolisées

4. RAPPEL DU PROGRAMME

4.1 SAMEDI 12 OCTOBRE (29 Km)

- 10h30 : Accueil des participants à l'Auberge de la Petite Ferme à Besse et Saint-Anastaise
- 12h15 : Déjeuner à l'Auberge de la Petite Ferme
- 13h45 : Rassemblement aux voitures et briefing puis départ en convoi vers Besse et Saint-Anastaise (1,1 km) et stationnement
- 14h00 : Visite libre de Besse et Saint-Anastaise
- 15h00 : Rassemblement aux voitures et briefing puis départ en convoi pour le lac Pavin (5,2 km) et stationnement
- 15h15 : Balade pédestre libre autour du lac Pavin
- 17h00 : Rassemblement aux voitures et briefing puis départ en convoi pour l'Hôtel Mercure à Saint-Nectaire (23,1 km)
- 18h15 : Assemblée Générale du Club à l'Hôtel Mercure
- 21h00 : Dîner à l'Hôtel Mercure

4.2 DIMANCHE 13 OCTOBRE (100 Km)

- 7h00 : Petit-déjeuner à l'Hôtel Mercure
- 8h30 : Rassemblement aux voitures et briefing
- 8h45 : Départ en convoi pour Clermont-Ferrand (46,2 km)
- 10h00 : Visite libre de l'Aventure Michelin
- 12h15 : Rassemblement aux voitures et briefing puis départ en convoi vers le parking Cathédrale - Poterne (2,6 km)
- 12h45 : Trajet à pied vers le restaurant
- 13h00 : Déjeuner au Restaurant L'Édustagou
- 14h15 : Trajet à pied vers l'Office de tourisme
- 14h30 : Visite guidée en 3 groupes du vieux Clermont
- 16h30 : Trajet à pied vers le parking
- 16h45 : Rassemblement aux voitures et briefing puis départ en convoi pour le village de

Montpeyroux (30,3 km) et stationnement

- 17h45 : Photos des coupés
- 18h30 : Visite libre de Montpeyroux
- 19h15 : Rassemblement aux voitures et briefing puis départ en convoi pour l'Hôtel Mercure à Saint-Nectaire (21,4 km)
- 21h00 : Dîner à l'Hôtel Mercure

4.3 LUNDI 14 OCTOBRE (45 Km)

- 7h00 : Petit-déjeuner à l'Hôtel Mercure
- 8h45 : Rassemblement aux voitures et briefing
- 9h00 : Départ en convoi pour le Puy de Dôme (45,1 km) et stationnement
- 9h45 : Photos de 5 coupés sur la esplanade devant la maison de site
- 10h20 : Départ du petit train pour le sommet du Puy de Dôme
- 10h35 : Visite libre du sommet du Puy de Dôme
- 12h30 : Déjeuner à la brasserie Le Bousset
- 14h40 : Départ du petit train pour le parking
- 15h00 : Fin du meeting

5. NUMEROS UTILES

Restaurant L'Auberge de la Petite Ferme

Le Faux 84800 63610 BESSE-ET-SAINT-ANASTAISE

04 73 79 51 39

Hôtel Mercure

Rue Principale 63710 SAINT-NECTAIRE

04 73 88 57 00

Aventure Michelin

32, rue du Clos Four 63100 CLERMONT-FERRAND

04 73 98 60 60

Restaurant L'Dustagou

1, rue du Terrail 63000 CLERMONT-FERRAND

04 73 90 72 01

Parking Cathédrale - Poterne

rue Saint-Hérem 63000 CLERMONT-FERRAND

04 73 92 60 01

Panoramique des Dômes

1, chemin du Couleyras 63870 ORCINES

04 73 87 43 00

Peugeot Assistance 7 j/7 24 heures/24

0 800 44 24 24

Garage DESSERT Gérard Agent Peugeot

Route du Stade 15190 CONDAT

04 71 78 52 82

Numéros d'Urgence

Aide médicale d'urgence . SAMU

15

Police Secours

17

Pompiers

18

6. LISTE DES PARTICIPANTS

Une liste détaillée et à jour sera diffusée les jours précédents le meeting.

7. PLANS, CARTES ET FEUILLES DE ROUTE DES PARCOURS

Vous trouverez ci-après les différents plans, cartes et indications de trajets utiles pour les différents déplacements en véhicule durant ce meeting.

Le tracé de ce meeting se situe exclusivement sur le département du Puy de Dôme (63).

Comme ces plans sont limités aux lieux visités et routes empruntées, **il est recommandé de disposer d'une carte routière de la région** : Par exemple :

- Cartes IGN Départementale n° D63 (Puy-de-Dôme) au 1/200 000 ou Régionale R13 (Auvergne) au 1/250 000
- Cartes MICHELIN Départementale n° 326 (Allier . Puy-de-Dôme) au 1/150 000 ou Régionale n°522 (Auvergne . Limousin) au 1/200 000

De nombreux participants disposant d'un GPS, il est recommandé de enregistrer les coordonnées des différents points de départ et d'arrivée des parcours. Ceci peut être précieux en cas de dévirement, mais **attention car les trajets proposés par le GPS ne sont pas forcément ceux choisis pour le meeting.**

7.1 LOCALISATION DE L'HOTEL MERCURE A SAINT-NECTAIRE

Hôtel MERCURE LES BAINS ROMAINS

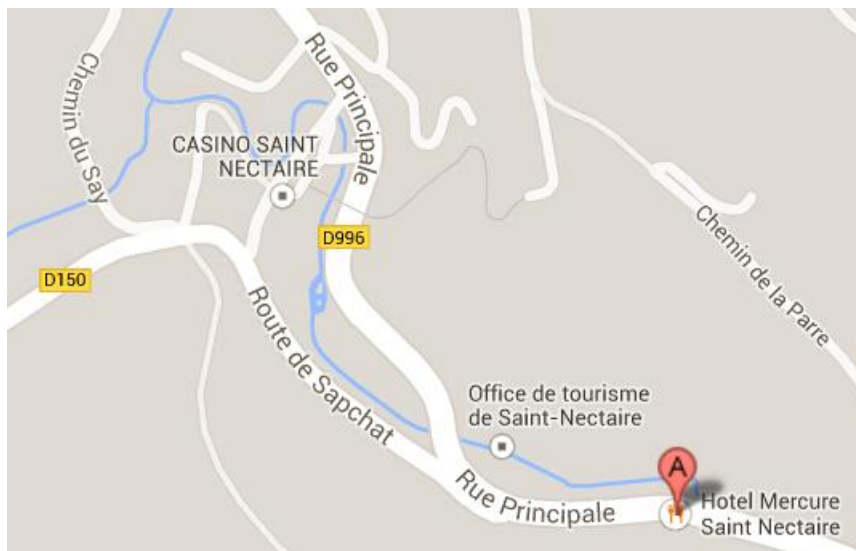
Rue Principale
63710 SAINT-NECTAIRE

Tél : 04 73 88 57 00



LATITUDE : 45.57920

LONGITUDE : 2.99632



7.2 LOCALISATION DE LAUBERGE LA PETITE FERME A BESSE-ET-ST-ANASTAISE

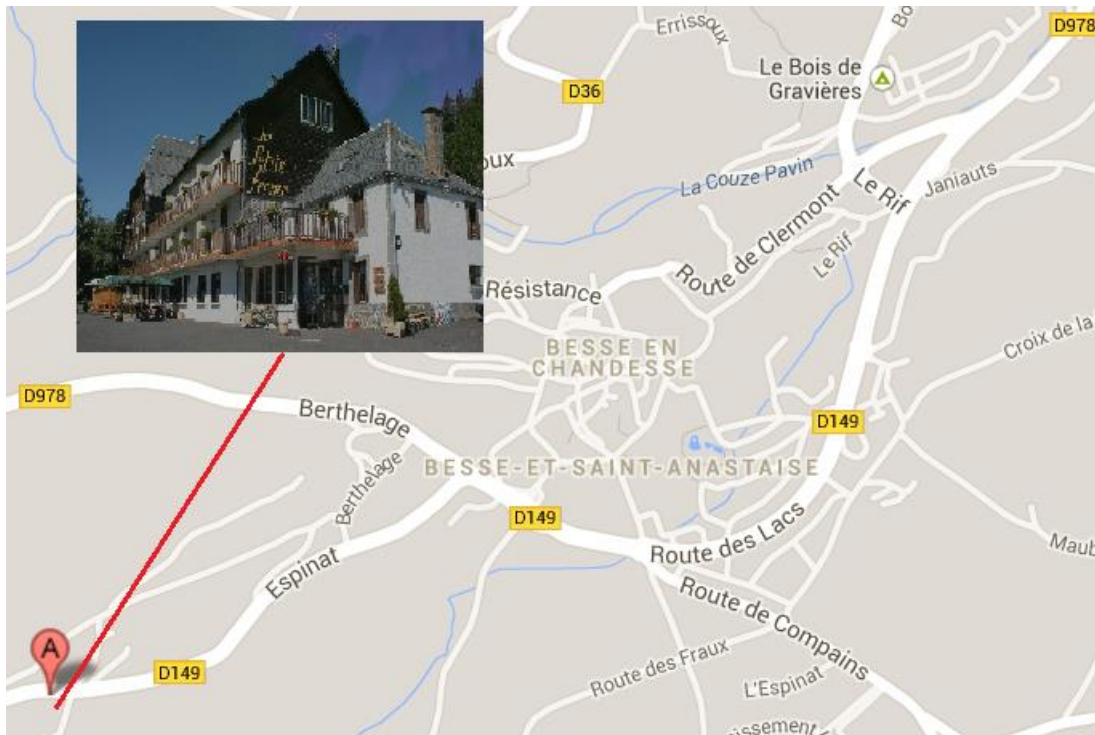
Il s'agit du point de départ du meeting le samedi 12 octobre.

L'accueil des participants aura lieu sur le parking de l'hôtel.



LATITUDE : 45.50747

LONGITUDE : 2.92165



7.3 TRAJET AUBERGE DE LA PETITE FERME - BESSE-ET-ST-ANASTAISE : SAMEDI 12 OCTOBRE



Auberge de la Petite Ferme
Parking des Ecoles
BESSE-SAINT-ANASTAISE



LATITUDE : 45.51014
 LONGITUDE : 2.93287

1,1

3 minutes




7.3.1 Carte trajet Auberge de la Petite Ferme vers Besse-et--Saint-Anastaise



7.3.2 Localisation du parking à Besse-et-Saint-Anastaise



7.3.3 Feuille de route trajet Auberge de la Petite Ferme vers Besse-et-Saint-Anastaise

| | | |
|----------------|--|---------------------------|
| sortie parking |  | D149 |
| 0,9 km | YES  | |
| 1,1 km |  | entrée parking des écoles |

7.4 TRAJET BESSE-ET-SAINT-ANASTAISE È LAC PAVIN : SAMEDI 12 OCTOBRE



Besse-et-Saint-Anastaise

Lac Pavin



Km



5,2

5 minutes








LATITUDE : 45.49218
LONGITUDE : 2.89247

7.4.1 Carte trajet Besse-et-Saint-Anastaise vers Lac Pavin



7.4.2 Feuille de route trajet Besse-et-Saint-Anastaise vers Lac Pavin

| | | |
|----------------|--|--|
| sortie parking |  | D978 |
| 0,1 km | YES  | |
| 0,3 km |  | D978 Lac Pavin |
| 3,5 km | YES NO NO  | parking Lac Pavin |
| 4 km |  | direction Lac Pavin Information |
| 5,2 km | | parking à droite et à gauche de la route |

7.5 TRAJET LAC PAVIN É HOTEL MERCURE : SAMEDI 12 OCTOBRE

Départ
Arrivée

Lac Pavin
Rue Principale
SAINT-NECTAIRE


Km



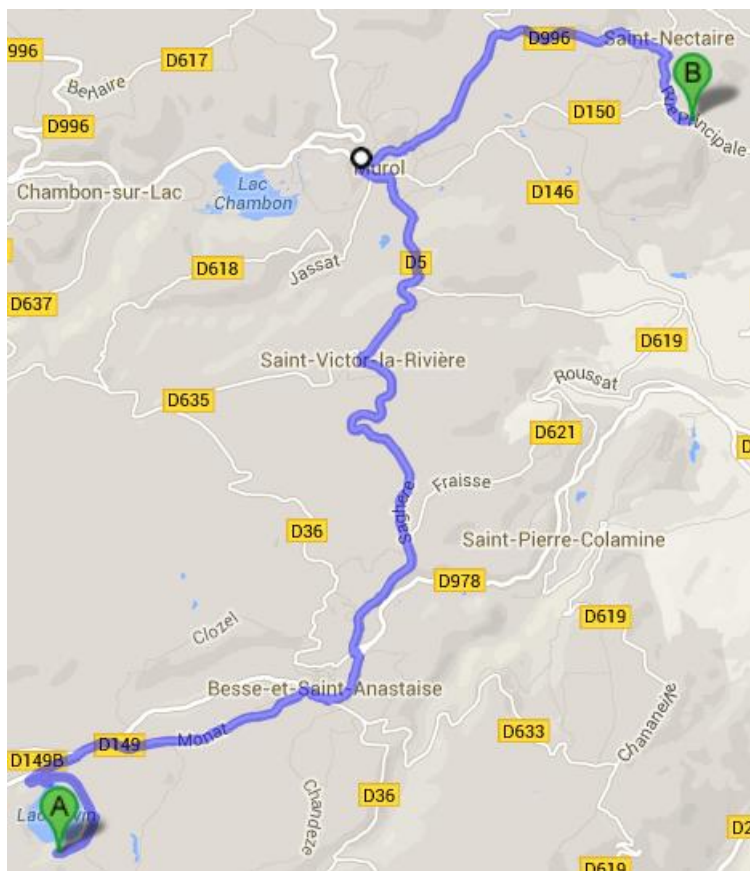
23,1

25 minutes



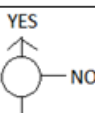


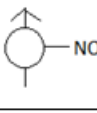


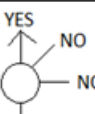
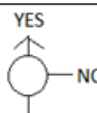


LATITUDE : 45.57920
LONGITUDE : 2.99632

7.4.1 Carte trajet Lac Pavin vers Hôtel Mercure



7.4.2 Feuille de route trajet Lac Pavin vers Hôtel Mercure

| | | | | | |
|--------|---|--|---------|--|---|
| 0 km | | faire 1/2 tour | | | |
| 1,3 km |  | direction le bar | | | |
| 1,8 km |  | D978 Besse | | | |
| 2,4 km |  | D978 Besse | 7,1 km |  | D5 Murrol St-Nectaire |
| 5,9 km |  | D978 Toutes directions | 7,2 km |  | D5 Murrol St-Nectaire |
| 6,1 km |  | D149 Clermont-Ferrand | 16 km |  | D5 Toutes directions |
| 6,7 km |  | D149 Clermont-Ferrand Issoire | 16,6 km |  | D996 St-Nectaire |
| | | | 23,1 km | | arrivée, Hôtel Mercure à droite, parking avant et après le bâtiment |

7.6 TRAJET HOTEL MERCURE È AVENTURE MICHELIN : DIMANCHE 13 OCTOBRE

Départ
Arrivée

Hôtel Mercure
32, rue du Clos Four
CLERMONT-FERRAND

Km

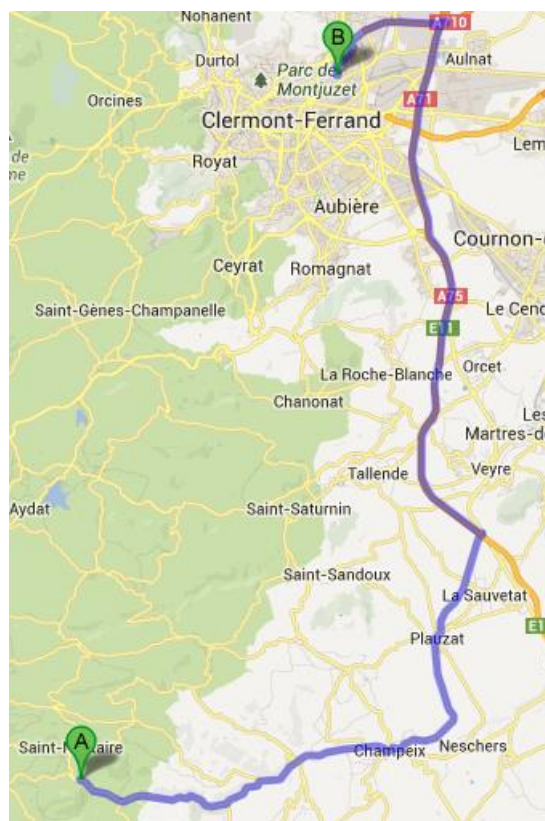


LATITUDE : 45.79043
LONGITUDE : 3.10606





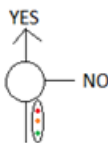

46,2





40 minutes

7.5.1 Carte trajet Hôtel Mercure vers Aventure Michelin



7.5.2 Feuille de route trajet Hôtel Mercure vers Aventure Michelin

| | | | | | |
|----------------|---|---------------------------------|---------|---|---|
| sortie parking |  | D996 | 40,8 km |  | Sortie 15 Clermont-Ferrand Nord Riom Limoges |
| 5,5 km |  | D996 direction A75 | | | |
| 12,5 km |  | D978 Clermont-Ferrand | 43,8 km |  | Toutes directions (repère Hôtel Best Western sur le rond-point) |
| 21,6 km |  | A75 Clermont-Ferrand | | | |

| | | |
|---------|---|---|
| 44,9 km |  | Rue Fontaine de la Ratte direction Aventure Michelin |
| 45,2 km |  | Rue Robert Marchadier |
| 46,1 km |  | Rue du Clos Four |
| 46,2 km |  | entrée parking Aventure Michelin |

7.7 TRAJET AVENTURE MICHELIN È PARKING CATHEDRALE/POTERNE : DIMANCHE 13 OCTOBRE



Aventure Michelin
Rue St-Hérem
CLERMONT-FERRAND



Km



5 minutes



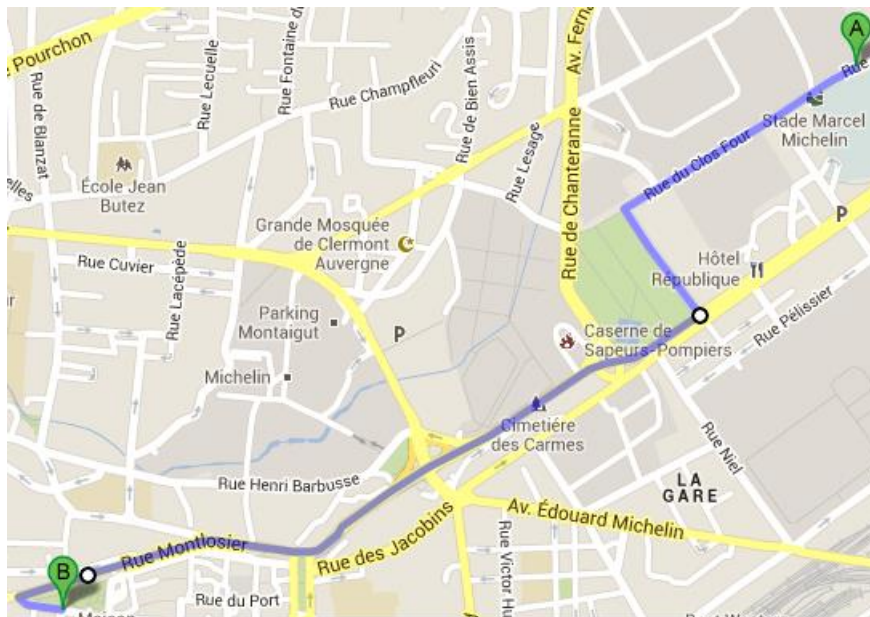
LATITUDE : 45.78015
LONGITUDE : 3.08560

2,6








7.7.1 Localisation du parking à Clermont-Ferrand



7.7.2 Carte trajet Aventure Michelin vers Parking Cathédrale/Poterne



7.7.3 Feuille de route trajet Aventure Michelin vers Parking Cathédrale/Poterne

| | | |
|----------------|---|---|
| sortie parking |  | Rue du Clos Four |
| 0,9 km |  | Avenue de la République (en face du Suite Hôtel) |
| 1 km |  | Chaussée Claudius puis Avenue Georges Couthon |
| 1,9 km |  | rester sur file de droite Rue Montlosier |
| 2,1 km |  | Rue Montlosier puis Rue André Moinier |
| 2,5 km |  | Rue St-Hérem direction Hôtel de ville / parking cathédrale / FRAC |
| 2,6 km |  | entrée parking |

7.7 TRAJET PARKING CATHEDRALE È MONTPEYROUX : DIMANCHE 13 OCTOBRE



Parking Cathédrale/Poterne

Parking visiteurs

MONTPEYROUX



30,3



30 minutes



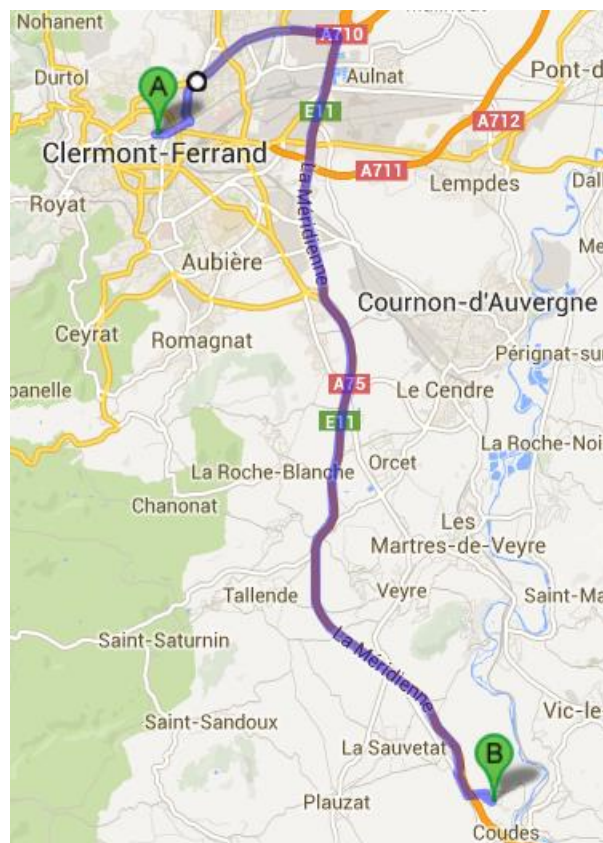
LATITUDE : 45.62475

LONGITUDE : 3.20009

7.7.1 Localisation du parking à Montpeyroux



7.7.2 Carte trajet Parking Cathédrale/Poterne vers Montpeyroux



7.7.3 Feuille de route trajet Cathédrale/Poterne vers Montpeyroux

| | | | | | |
|----------------|--|--|---------|--|--|
| sortie parking | | Rue Montlosier | | | |
| 0,4 km | | Avenue Georges Couthon puis Chaussée Claudius | 4,2 km | | Direction A75 (repère Hôtel Best Western sur la gauche) |
| 1,1 km | | suivre les flèches au sol | | | |
| 1,2 km | | Rue de Chanteranne direction A75 | 8,5 km | | A75 Montpellier |
| 1,7 km | | Rue de Chanteranne | 28,8 km | | Sortie n° 7 Montpeyroux Coudes |
| 1,8 km | | Avenue Fernand Forest direction A75 | 29,1 km | | D797 Montpeyroux |
| 2,3 km | | Avenue Fernand Forest direction A75 | 29,7 km | | D797C Montpeyroux |
| 3,5 km | | Boulevard Edgar Quinet Direction A75 | 30,2 km | | Parking visiteurs obligatoire |
| 4,1 km | | | 30,3 km | | entrée parking (les 2 premières alvéoles réservées pour le club) |

7.8 TRAJET MONTPEYROUX È HOTEL MERCURE : DIMANCHE 13 OCTOBRE

Départ
Arrivée

Montpeyroux
Rue Principale
SAINT-NECTAIRE

Km

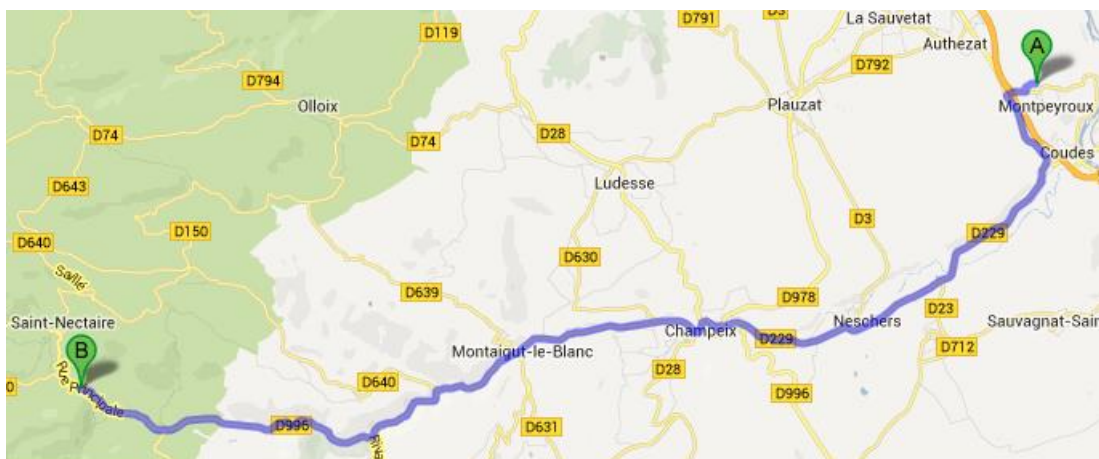


LATITUDE : 45.57920
LONGITUDE : 2.99632









21,4

20 minutes

7.8.1 Carte trajet Montpeyroux vers Hôtel Mercure



7.8.2 Feuille de route trajet Montpeyroux vers Hôtel Mercure

| | | | | | |
|----------------|---|--------------------------------|---------|---|---|
| sortie parking |  | | 8,8 km |  STOP | D996 |
| 0,2 km |  | D797C | | | |
| 0,5 km |  STOP | D797 Vic-le-Comte Coudes | 8,9 km |  YES NO | D996 St-Nectaire |
| 1,8 km |  | D797B Champeix Neschers | 15,9 km |  | D996 St-Nectaire |
| 2,3 km |  | D229 Champeix | 21,4 km | | arrivée, Hôtel Mercure à gauche, parking avant et après le bâtiment |

7.9 TRAJET HOTEL MERCURE È PUY DE DOME : LUNDI 14 OCTOBRE



Hôtel Mercure
Puy de Dôme
ORCINES



45,1



45 minutes

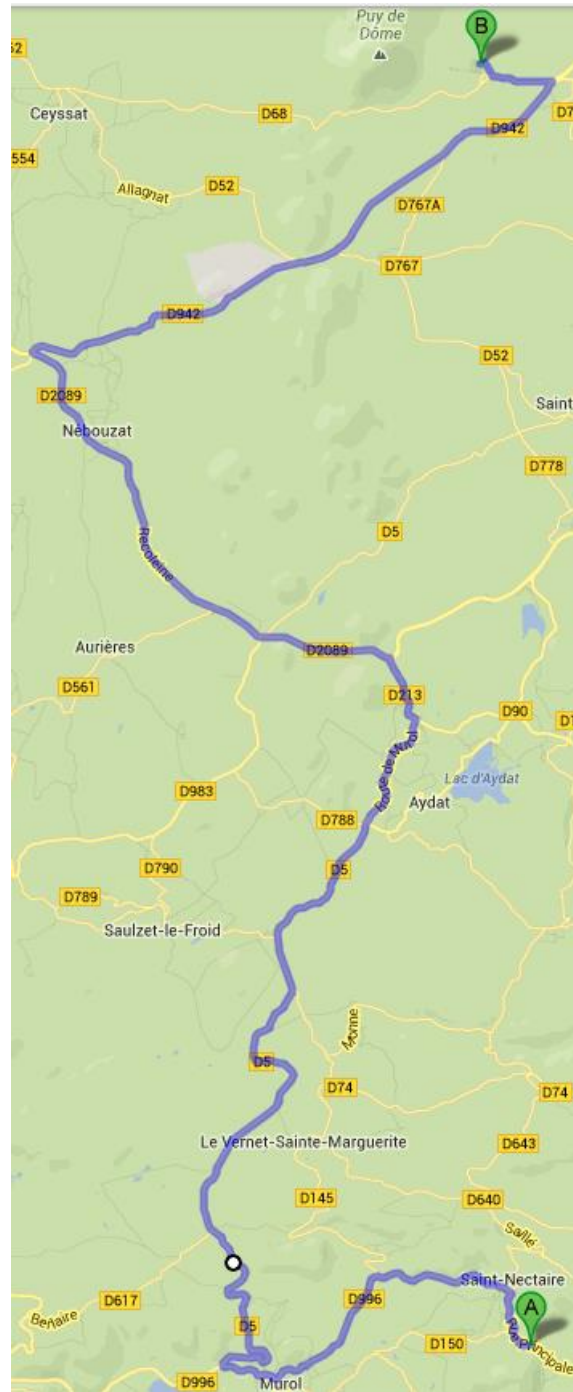


LATITUDE : 45.77174
LONGITUDE : 2.98489



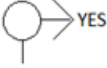
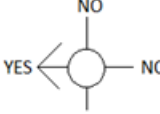





7.9.1 Localisation du parking au Puy de Dôme



7.9.2 Carte trajet Hôtel Mercure vers Puy de Dôme



7.9.3 Feuille de route trajet Hôtel Mercure vers Puy de Dôme

| sortie parking | | | coller le convoi sur la bande d'arrêt d'urgence jusqu'à l'aire du Puy de la Vache | | |
|----------------|---|---|---|---|---|
| 6,7 km |  | D996 Clermont-Ferrand | 32,9 km |  | D942 Le Puy de Dôme Orcines |
| 7,4 km |  | D5 Clermont-Ferrand | 43,4 km |  | D68 Le Puy de Dôme Ceyssat |
| 22,7 km |  | D213 Clermont-Ferrand Le Puy de Dôme | 44,5 km |  | Direction Parking du Panoramique des Dômes |
| 23,9 km |  | D2089 Tulle Bordeaux Le Puy de Dôme | 44,8 km |  | suivre la route jusqu'au bâtiment toilettes |
| | | | 45,1 km |  | parking CC406 : 1 ^{er} à gauche après les toilettes |

Fin du meeting