

43^{ème} MEETING



PROGRAMME

COTENTIN

Du 30 septembre au 2 octobre



Le Cotentin

du 30 septembre au 2 octobre 2023

Le Cotentin est une magnifique contrée Normande à découvrir ou redécouvrir à travers l'alléchant programme proposé par Patoche.

Pour ce 43ème meeting de l'histoire du club, nous visiterons les plus beaux sites du Cotentin et dégusterons les spécialités locales.

Samedi 30 septembre

- Arrivée à partir de 10h jusqu'à 11h30: Rendez vous sur le parking du Manoir du Tourp à La Hague - Accueil des participants

Cette ancienne ferme seigneuriale, à cour fermée date du XVIe siècle. Tourp vient du scandinave « *Thorp* » désignant en Normandie, les établissements ruraux situés hors des villages.

D'abord **maison fortifiée** dotée d'une tour de défense circulaire et de meurtrières (encore visibles aujourd'hui), le Tourp s'est anobli au fil des années avec la construction d'une maison seigneuriale avec sa tour carrée, d'un pigeonnier (privilège de la noblesse), d'une boulangerie et d'une chapelle. Le manoir du Tourp a été une exploitation agricole jusqu'en 1994.

Le manoir est devenu la propriété du Conservatoire du Littoral en 1994 et est actuellement géré par la commune de la Hague. Depuis 2002, le manoir du Tourp est un espace culturel et touristique ayant pour but de mettre en valeur le patrimoine de la Hague et du Cotentin.



Plus de renseignements sur <https://letourp.com/>

- 12h : **Déjeuner à l'Auberge des Gobelins (sur le site du Manoir du Tourp) à La Hague**

L'auberge des Gobelins, hôtel - restaurant - café au cœur de la Hague, sur la côte Ouest du Cotentin, à 20 minutes de Cherbourg, à 10 minutes du Nez de Jobourg et de Goury et 1,6 km du Sentier des Douaniers, le GR® 223.

Plus de renseignements sur <https://www.aubergedesgobelins.com/>

DEBUT OFFICIEL DU MEETING

- 14h30 : **Départ en convoi pour le site du Phare de Goury à La Hague –
12 Km**

- 15h : **Visite du site de Goury (port et phare)**

Autrefois animé par une activité intense rythmée par les douaniers et le passage des fraudeurs sur la côte de la Hague en Normandie, le port de Goury est aujourd'hui principalement connu pour son centre de sauvetage. Construite en 1870 dans la commune d'Auderville, la station de sauvetage de la Société Nationale de Sauvetage en Mer est vêtue de pierres qui donnent un atout charme au lieu et le rendent assez solide pour résister aux vagues puissantes de la marée.

Vous ne pouvez pas le manquer ! Le phare de Goury, haut de 50 mètres, une tour cylindrique robuste en pierres de taille de granite, domine le Port de sa lumière et de sa puissance...



Plus de renseignements sur <https://www.cotentin-tourisme-normandie...-de-goury/>

- 16h : **Départ en convoi pour le site du Nez de Jobourg à La Hague**

– 10 Km

- 16h30 : **Promenade sur le site du Nez de Jobourg à La Hague**

Le Nez de Jobourg : Falaise située dans la commune de Jobourg, ce site abrite en réalité des grottes qui servaient autrefois de cachettes pour les contrebandiers. Dans le décor fantastique du cap de la Hague, à 128 mètres au-dessus de la mer, la vue s'étend jusqu'au cap de Flamanville et au loin, vers l'horizon, se détache l'île d'Aurigny. En empruntant le **sentier des douaniers**, le promeneur voit la nature se décliner sous toutes ses formes. Les paysages dessinés par les vents et les vagues vont de dunes en falaises et de landes en plages de galets. Ce cadre vertigineux cache les grottes du Lion, de la petite église et de la grande église aux pieds desquelles nombre de navires sont, jadis, venus s'échouer. Plus haut, le petit village de Jobourg se dissimule au fond des vallées. Les hameaux, les anciennes étables, le four à pain, les fontaines ou les vieilles maisons aux toits d'ardoises bleues semblent figer le temps. Caméléon des saisons, le Nez de Jobourg s'habille du jaune des ajoncs au printemps, du violet des bruyères en été et du roux des fougères à l'automne.

Aujourd'hui, vous pouvez le découvrir en randonnant le long du GR223.



Plus de renseignements sur [https://www.normandie-tourisme.fr/les-i ... e-jobourg/](https://www.normandie-tourisme.fr/les-i...e-jobourg/)

- 18h : **Départ en convoi pour l'hôtel Ibis La Glacerie à Cherbourg – 32 Km**
-Installation à l'hôtel.



Plus de renseignements sur <https://all.accor.com/hotel/2160/index.fr.shtml>

- 20h30 : **Dîner à l'hôtel Ibis La Glacerie à Cherbourg**



Dimanche 1 octobre

- 9h : **Départ en convoi pour la Cité de la Mer à Cherbourg – 6 km**

- 10h : **Visite commentée de la rade de Cherbourg en bateau**

Cherbourg, place stratégique durant des siècles

L'une des clés du royaume ! disait Vauban, l'architecte militaire nommé sous Louis XIV, expert dans l'art d'organiser l'attaque ou la défense lors du siège d'une ville, d'un lieu ou d'une place forte.

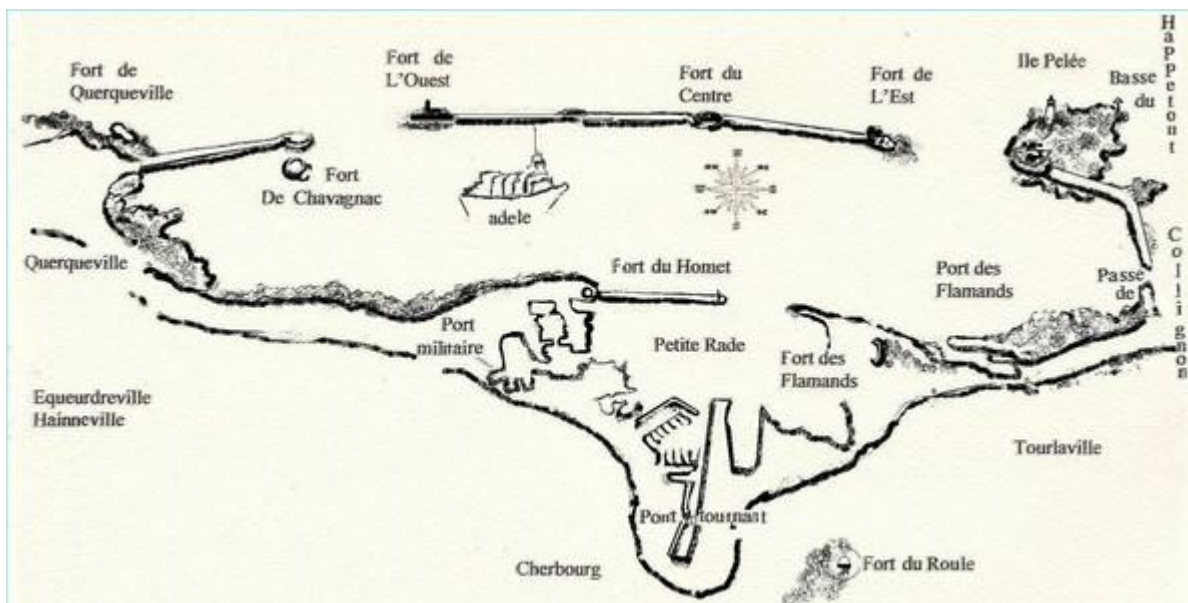
Le Nord Cotentin était un grand espace maritime, libre et ouvert à toute attaque anglaise, l'idée d'un port d'envergure en Manche, face à l'Angleterre, et pourquoi pas à Cherbourg, apparaît à la fin du 17ème siècle. Il fallait prendre une décision, construire un port militaire et protéger cette partie du territoire français de l'assaillant, prêt à tout pour le conquérir...

Un siècle plus tard, après quelques attermoissements, Louis XVI lance en baie de Cherbourg l'un des plus grands chantiers maritimes de tous les temps ! Ce projet de construction prend toute son ampleur sous Napoléon 1er...

Port protégé et en eaux profondes, donc accessible à toute heure et par tous les temps, la position de Cherbourg en Manche intéresse les compagnies de navigation à l'heure des grandes 'migrations' vers l'Amérique en ce début de XXème siècle...

Stratégique encore et toujours, la Rade de Cherbourg, et son port, est aussi l'une des priorités durant la Seconde Guerre mondiale ; 1er objectif du débarquement des Alliés en 1944, la cité normande sera libérée fin juin au terme de combats acharnés... Dignes et forts bombardés, gare maritime en partie détruite, les derniers travaux concerneront la reconstruction du port.

La plus grande rade artificielle du monde (1500 hectares)




Plus de renseignements sur <https://hagueapart.com/visite-de-la-rade-de-cherbourg/>

- 12h : **Déjeuner au restaurant de la Cité de la Mer à Cherbourg**



Plus de renseignements sur <https://www.citedelamer.com/information...tauration/>

- 14h30 : **Visite de la cité de la Mer à Cherbourg (Sous-marin nucléaire le Redoutable, Aquarium géant, Exposition sur Le Titanic,...**



www.citedelamer.net

Photo © Guillaume Ruets



www.citedelamer.net

Photo © DCN

Plus de renseignements sur <https://www.citedelamer.com/>

- 17h : **Départ en convoi pour l'hôtel Ibis La Glacerie à Cherbourg – 6 Km**

- 18h : **Assemblée générale du Club à l'hôtel Ibis La Glacerie à Cherbourg**



- 20h30 : **Dîner à l'hôtel Ibis La Glacerie à Cherbourg**



Lundi 2 octobre


- 8h30 : **Départ en convoi pour Saint-Vaast – 30 Km**

- 9h30 : **Visite – dégustation à la GAEC d’ostréiculture la Tatihou à Saint-Vaast**



Les huîtres de la Manche ont chacune leurs particularités dues à la singularité du territoire manchois. Il est possible de visiter les parcs à huîtres, que les marées découvrent et recouvrent. Apprenez-en davantage sur l'élevage des coquillages, véritables emblèmes de notre territoire.

Visiter les parcs à huîtres de la Manche



L'ostréiculture est l'élevage d'huîtres. Baignée par plus de 670 km de côtes, la Manche est le terrain idéal pour cette culture. La Normandie est **la première région productrice d'huîtres**. Chaque année, **15 200 tonnes d'huîtres** sont récoltées dans les parcs manchois. Les huîtres normandes sont en phase d'obtenir une Indication Géographique Protégée (IGP), label garantissant **la qualité des huîtres et reconnaissant le travail des ostréiculteurs**

Le plaisir de la dégustation au cœur des parcs ostréicoles

Plusieurs idées de **balades dans les parcs à huîtres** sont proposées dans la Manche. Elles vous feront découvrir **le métier d'ostréiculteur** et le cycle d'une huître, de sa naissance à sa collecte. La découverte des parcs ostréicoles est également l'occasion de **goûter aux huîtres** bercées par les plus fortes marées d'Europe !



Plus de renseignements sur [https://www.attitude-manche.fr/patrimoi ... ihou-gaec/](https://www.attitude-manche.fr/patrimoi...ihou-gaec/)

- 10h30 : **Départ en convoi pour Sainte Mère l'Eglise – 29 Km]**

- 11h30 : **Visite – dégustation à la Brasserie de Sainte Mère Église**



L'aventure de la Brasserie de Sainte Mère Église a commencé 2014.

Alors propriétaire du camping de Ste Mère Église, nous avons commencé à confectionner les 3 premières recettes, les 3 pin-up dans l'arrière salle de l'entrée du camping avec une petite picobrasserie de 100 litres.

Après moult essayages, réussites et déconvenues, la brasserie est née.

Après l'obtention d'un Diplôme Universitaire de brasseur à l'Université de la Rochelle en 2016, nous avons changé de matériel pour avoir une unité de brassage de 300l, faite avec des tanks à lait reconditionnés. C'est là que nous avons créé la Utah Beer, et la Lily Marlène.

Enfin en 2018, il a fallu faire un choix, et notre intérêt pour le monde la brasserie artisanale grandissant, nous avons décidé de changer de vie et de vendre le camping.

Nous nous y sommes totalement consacré en accueillant une nouvelle unité de brassage en 2018, de 10hlitres. Nous avons à ce jour élaboré 9 recettes différentes, que nous vendons principalement en circuit court dans la Manche et le Calvados, auprès de Restaurants, bar et épiceries.



Plus de renseignements sur <https://biere-sainte-mere-eglise.com/>

- 13h : **Déjeuner à La Brasserie de Sainte Mère Eglise**



Vers 15h :

Fin du meeting